


E

SOUŘADNICOVÝ SYSTÉM : JTSK
VÝŠKOVÝ SYSTÉM : Bpv

VEDOUCÍ PROJEKTANT	Ing. Martin ŘEHULKA	<i>Řehulka</i>	 PROJEKČNÍ KANCELÁŘ PRIS spol. s r. o. OSOVÁ 20, 625 00 BRNO	
ZODPOVĚDNÝ PROJEKTANT	Ing. Magda ZDRAŽILOVÁ	<i>Zdražilová</i>		
VYPRACOVAL	Ing. Magda ZDRAŽILOVÁ	<i>Zdražilová</i>		
KONTROLOVAL	Ing. Jiří ŠRUBAŘ	<i>Šrubař</i>		
KRAJ Vysočina	INVESTOR Krajská správa a údržba silnic Vysočiny, p.o.	DATUM	02/2025	
NÁZEV AKCE II/132 Horní Ves, most ev. č. 132-006			FORMÁT	A4
			MĚŘÍTKO	
			ÚČEL	PDPS
			ČÍS. ZAKÁZKY	23129
			ARCHIVNÍ ČÍS.	E_DOK
NÁZEV PŘÍLOHY DOKLADOVÁ ČÁST			ČÍS. SOUPRAVY	PŘÍLOHA E

Seznam dokladů

Název akce: **II/132 Horní Ves, most ev. č. 132-006**

Stupeň: **PDPS**

Oprávnění k činnosti:

- 1 Plná moc pro zastupování
- 2 Doklady o autorizaci
- 3 Výpis z živnostenského rejstříku
- 4 Certifikát ISO 9001

Vyjádření o existenci sítí a stanoviska k záměru:

- 5 CETIN a.s.
- 6 EG.D, a.s - elektrická síť
- 7 EG.D, a.s - plyn
- 8 ČD-Telematika a.s.
- 9 ČEPRO, a.s.
- 10 GasNet Služby, s.r.o.
- 11 MO SEM
- 12 Obec Horní Ves
- 13 T-mobile Czech Republic a.s.
- 14 Vodafone Czech republic a.s.
- 15 VoKa ekologické stavby, spol. s r.o.

Vyjádření a stanoviska k záměru:

- 20 Krajský úřad kraje Vysočina, Odbor životního prostředí a zemědělství - EIA
- 21 Krajský úřad kraje Vysočina, Odbor životního prostředí a zemědělství - NATURA
- 22 Městský úřad Pelhřimov, OŽP - Jednotné environmentální stanovisko
- 23 Krajský úřad kraje Vysočina, ODSH, Oddělení dopravní obslužnosti - vyjádření z hlediska dopravní obslužnosti
- 24 KŘP Kraje Vysočina, ÚO Pelhřimov, DI - stanovisko k přechodnému dopravnímu značení
- 25 KHS Jihlava - závazné stanovisko
- 26 Sekce majetková Ministerstva obrany - sdělení o prodloužení lhůty vyřízení žádosti
- 27 CETIN - souhlas se záměrem a činností v ochranném pásmu
- 28 EG.D - souhlas se stavbou a činností v ochranném pásmu zařízení distribuční soustavy (elektrická síť)

Vlastníci dotčených pozemků:

- 40 Obec Horní Ves

Záznamy z jednání a výrobních výborů:

- Z1 Výrobní výbor 26. 2. 2024
- Z2 Výrobní výbor 8. 1. 2025
- Z3 Výrobní výbor 19. 2. 2025

KRAJSKÁ SPRÁVA A ÚDRŽBA SILNIC VYSOČINY
příspěvková organizace
Kosovská 1122/16, 586 01 Jihlava

P l n á m o c

Krajská správa a údržba silnic Vysočiny, příspěvková organizace, Kosovská 1122/16, 586 01 Jihlava, IČ: 00090450, DIČ: CZ00090450, zastoupená Ing. Radovanem Necidem, ředitelem organizace, jako **zmocnitel**

z m o c ň u j e t í m t o
na základě Smlouvy o dílo č. ZMR-SL-96-2023

zmocněnce:	Projekční kancelář PRIS, spol. s r. o.
IČO:	46974806
Adresa:	Osová 20, 625 00 Brno
zastoupený:	Ing. Martinem Řehulkou, jednatelem společnosti

k jednání s fyzickými i právnickými osobami, orgány státní správy a samosprávy za účelem získání dokladů, ověřeného průběhu inženýrských sítí, vyjádření a stanovisek nutných pro vydání stavebního povolení, případně ohlášení stavebních prací, na stavbu:

„II/132 Horní Ves – most ev. č. 132-006“

Zmocněnec je oprávněn jednat s fyzickými i právnickými osobami svým jménem, doklady a stanoviska musí být vydány na jméno zmocnitele. Současně opravňujeme zmocněnce k řízení u stavebního úřadu k výše uvedeným účelům. Obchodní společnost je oprávněna udělit plnou moc jiné osobě, aby místo ní jednala v rozsahu této plné moci za zmocnitele. Takovou osobou může být pouze zaměstnanec obchodní společnosti anebo jiná právnická nebo fyzická osoba.

V Jihlavě, dne: viz. podpis



Krajská správa
a údržba silnic Vysočiny

Digitálně podepsal
Ing. Radovan Necid
Datum: 2024.01.03
05:52:59 +01'00'

.....
za zmocnitele Ing. Radovan Necid
ředitel organizace

V Brně, dne:

Zmocnění přijímám:

Ing.
Martin
Řehulka

Digitálně podepsal
Ing. Martin
Řehulka
Datum: 2024.01.03
07:42:14 +01'00'

.....
za zmocněnce Ing. Martin Řehulka
jednatel společnosti

OSVĚDČENÍ O AUTORIZACI

číslo 16744

vydané

Českou komorou autorizovaných inženýrů a techniků
činných ve výstavbě
podle zákona ČNR č. 360/1992 Sb.

Ing. Magda Zdražilová

jméno a příjmení

63-51-21/0250

rodné číslo

je

autorizovaným inženýrem

v oboru

Mosty a inženýrské konstrukce

V seznamu autorizovaných osob vedeným ČKAIT je veden pod číslem

1002343

a je oprávněn užívat autorizační razítko, jehož kontrolní otisk je
uveden zde:



Autorizace je udělena ke dni

4.10.1996



Ing. Václav Mach
předseda ČKAIT

Kniha pro ověřování č. 4023/00
Odboru vnitřních věcí MMB
Tento opis (kopie) na 1 stránkách
suhlasí doslovně s prvopisem -
~~ověřeným opisem (kopii)~~ na 1 stránkách.
V Brně dne 22. 5. 2000



16. menický

Magistrát města Brna
Živnostenský úřad města Brna
Malinovského nám. 3, 601 67 Brno

Č. j.: **ZUMB/30421/2009/Fe/3**

Výpis z živnostenského rejstříku

Obchodní firma: **Projekční kancelář PRIS spol. s r.o.**
Sídlo: **Osová 717/20, 625 00, Brno - Starý Lískovec**
Identifikační číslo: **46974806**

Živnostenské oprávnění č. 1

Předmět podnikání: **Projektová činnost ve výstavbě**
Vznik oprávnění: **19.10.1992**
Doba platnosti oprávnění: **na dobu neurčitou**

Živnostenské oprávnění č. 2

Předmět podnikání: **Výroba, obchod a služby neuvedené v přílohách 1 až 3 živnostenského zákona**
Obory činnosti: **Vydavatelské činnosti, polygrafická výroba, knihařské a kopírovací práce
Zprostředkování obchodu a služeb
Velkoobchod a maloobchod
Poradenská a konzultační činnost, zpracování odborných studií a posudků
Příprava a vypracování technických návrhů, grafické a kresličské práce**
Vznik oprávnění: **19.10.1992**
Doba platnosti oprávnění: **na dobu neurčitou**

Úřad příslušný podle § 71 odst. 2 živnostenského zákona: **Magistrát města Brna**

V Brně dne 16.11.2009



Fenclová
JUDr. Dobromila Macháčková
vedoucí Živnostenského úřadu města Brna
v z. Ing. Jiřina Fenclová



STAVCERT

STAVCERT Praha, spol. s r. o.
Jablonského 640/2, Praha 7

Certifikační orgán provádějící certifikaci systémů managementu č.3024
akreditovaný Českým institutem pro akreditaci, o.p.s. (ČIA)
podle ČSN EN ISO/IEC 17021-1:2016

vydává

CERTIFIKÁT

pro

Projekční kancelář PRIS spol. s r.o.

Osová 20, 625 00 Brno
IČ: 46974806

Tímto certifikátem se potvrzuje, že zavedený a udržovaný

systém managementu kvality

pro

- ◆ **projektovou činnost v investiční výstavbě**
- ◆ **projektování pozemních komunikací**
(v rozsahu Metodického pokynu Ministerstva dopravy Systém jakosti v oboru pozemních komunikací ze dne 20.12.2019, Část II/1 Projektové práce, NACE 71.11 a 71.12)
- ◆ **zajištění geodetických prací**
- ◆ **zajištění inženýrsko-geologického průzkumu**
- ◆ **zajištění diagnostického průzkumu**

odpovídá požadavkům

ČSN EN ISO 9001:2016

Certifikát č. QMS-4966/2023

První certifikace: prosinec 1998

Platnost certifikátu od 20.1.2023 do 19.1.2026

Platnost certifikace od 20.1.2023 do 19.1.2026

V Praze dne 18.1.2023



Ing. Pavel
Florian

Digitálně podepsal
Ing. Pavel Florian
Datum: 2023.01.18
11:08:04 +01'00'

**VYJÁDŘENÍ O EXISTENCI SÍTĚ ELEKTRONICKÝCH KOMUNIKACÍ
společnosti CETIN a.s.
(„Vyjádření“)**

**A VŠEOBECNÉ PODMÍNKY OCHRANY SÍTĚ ELEKTRONICKÝCH KOMUNIKACÍ
společnosti CETIN a.s.
(„Všeobecné podmínky ochrany SEK“)**

toto Vyjádření a Všeobecné podmínky ochrany SEK je vydané dle ustanovení § 101 zákona č. 127/2005 Sb., o elektronických komunikacích a o změně některých souvisejících zákonů, v platném znění („**Zákon o elektronických komunikacích**“), a dle ustanovení § 161 zákona č. 183/2006 Sb., o územním plánování a stavebním řádu, v platném znění („**Stavební zákon**“), a dle příslušných ustanovení zákona č. 89/2012 Sb., občanského zákoníku, v platném znění („**Občanský zákoník**“)

Číslo jednací: 20800/24

Číslo žádosti: 0124 532 609 („Žádost“)

Název akce („ Stavba “)		II/132 Horní Ves, most ev.č. 132-006
Důvod vydání Vyjádření („ Důvod vyjádření “)		Informace o poloze sítě
Žadatel	Projekční kancelář PRIS spol. s r.o., kontaktní osoba: Vlasta Kučerová, Osová 717/20, Brno, 62500	
Stavebník	-- neuvedeno --, , -- neuvedeno --, 0	
Zájmové území	Okres	Pelhřimov
	Obec	Horní Ves
	Kat. území / č. parcely	Horní Ves
Platnost Vyjádření		22. 1. 2026 („Den konce platnosti Vyjádření“)

Žadatel Žadostí určil a vyznačil Zájmové území, jakož i určil Důvod Vyjádření.

Na základě určení a vyznačení Zájmového území Žadatelem a na základě určení Důvodu Vyjádření vydává společnost CETIN a.s. následující Vyjádření:

Dojde ke střetu se sítí elektronických komunikací (dále jen „SEK“) společnosti CETIN a.s.

- (I) Na Žadatelem určeném a vyznačeném Zájmovém území se vyskytuje SEK společnosti CETIN a.s.; a
- (II) Stavebník nebo jím pověřená třetí osoba je povinen řídit se Všeobecnými podmínkami ochrany SEK, které jsou nedílnou součástí Vyjádření; a
- (III) pro případ, že bude nezbytné přeložení SEK, zajistí vždy takové přeložení SEK její vlastník, společnost CETIN a.s. Stavebník, který vyvolal překládku SEK je dle ustanovení § 104 odst. 17 Zákona o elektronických komunikacích povinen uhradit společnosti CETIN a.s. veškeré náklady na nezbytné úpravy dotčeného úseku SEK, a to na úrovni stávajícího technického řešení; a
- (IV) pro účely přeložení SEK dle bodu (III) tohoto Vyjádření je Stavebník povinen uzavřít se společností CETIN a.s. Smlouvu o realizaci překládky SEK; a
- (V) **Stavebník a/nebo Žadatel není oprávněn užít toto Vyjádření k podání jakékoliv žádosti o vydání jakéhokoliv správního rozhodnutí či jiného rozhodnutí majícího obdobný charakter.**



Číslo jednací: 20800/24

Číslo žádosti: 0124 532 609

Vyjádření je platné pouze pro Zájmové území určené a vyznačené Žadatelem, jakož i pro Důvod Vyjádření stanovený a určený Žadatelem v Žádosti.

Vyjádření pozbývá platnosti i) dnem, kdy je Žadatelem a/nebo Stavebníkem použito k podání žádosti o vydání jakéhokoliv správního rozhodnutí či jiného rozhodnutí majícího obdobný charakter a/nebo dnem zahájení jakéhokoliv správního rozhodnutí či jiného rozhodnutí majícího obdobný charakter, ve kterém bylo Vyjádření použito, ii) uplynutím doby platnosti v tomto Vyjádření uvedeného, iii) změnou rozsahu Zájmového území či změnou Důvodu Vyjádření uvedeného v Žádosti a/nebo iv) porušením Všeobecných podmínek ochrany SEK, to vše v závislosti na tom, která ze skutečností rozhodná pro pozbytí platnosti Vyjádření nastane nejdříve.

Společnost CETIN a.s. vydáním tohoto Vyjádření poskytla Žadateli pro Žadatelem určené a vyznačené Zájmové území veškeré informace o SEK dostupné společnosti CETIN a.s. ke dni podání Žádosti.

Ze strany společnosti CETIN a.s. může v některých případech docházet ke zpracování Vašich osobních údajů. Ke zpracování Vašich osobních údajů dochází vždy v souladu s platnými právními předpisy. Konkrétní zásady a podmínky zpracování osobních údajů společností CETIN a.s. jsou dostupné na stránce <https://www.cetin.cz/zasady-ochrany-osobnich-udaju>.

V případě dotazů k Vyjádření kontaktujte prosím asistenční linku 238 461 111.

Přílohami Vyjádření jsou:

- *Všeobecné podmínky ochrany SEK*
- *Informace k vytýčení SEK ve vlastnictví společnosti CETIN a.s.*
- *Situační výkres (obsahuje Zájmové území určené a vyznačené Žadatelem a výřezy účelové mapy SEK)*

Vyjádření vydala společnost **CETIN a.s.** dne: 22. 1. 2024.


CETIN a.s.
Českomoravská 2510/19, Libeň
190 00 Praha 9
DIČ: CZ04084063

102

Číslo jednací: 20800/24

Číslo žádosti: 0124 532 609

VŠEOBECNÉ PODMÍNKY OCHRANY SÍTĚ ELEKTRONICKÝCH KOMUNIKACÍ společnosti CETIN a.s.

1. PLATNOST VŠEOBECNÝCH PODMÍNEK

- i) Tyto Všeobecné podmínky ochrany sítě elektronických komunikací (dále jen „**VPOSEK**“) tvoří součást Vyjádření (jak je tento pojem definován níže v článku 2 VPOSEK).
- ii) V případě rozporu mezi Vyjádřením a těmito VPOSEK mají přednost ustanovení Vyjádření, pokud není těmito VPOSEK stanoveno jinak.

2. DEFINICE

Níže uvedené termíny, jsou-li použity v těchto VPOSEK a uvozeny velkým písmenem, mají následující význam:

„**CETIN**“ znamená CETIN a.s. se sídlem Českomoravská 2510/19, Libeň, 190 00 Praha 9, IČO: 04084063, zapsaná v obchodním rejstříku vedeném Městským soudem v Praze pod spz. B 20623;

„**Den**“ je kalendářní den;

„**Kabelovod**“ podzemní zařízení sestávající se z tělesa Kabelovodu a kabelových komor, sloužící k zatahování kabelů a ochranných trubek;

„**Občanský zákoník**“ znamená zákon č. 89/2012 Sb., občanský zákoník, ve znění pozdějších předpisů;

„**POS**“ je zaměstnanec společnosti CETIN, pověřený ochranou sítě, Jiří Volfšchutz, tel.: 720 944 739, e-mail: jiri.volfschutz@cetin.cz;

„**Pracovní den**“ znamená Den, který není v České republice dnem pracovního klidu nebo státem uznaným svátkem;

„**Příslušné požadavky**“ znamená jakýkoli a každý příslušný právní předpis, vč. technických norem, nebo normativní právní akt veřejné správy či samosprávy, nebo jakékoli rozhodnutí, povolení, souhlas nebo licenci, včetně podmínek, které s ním souvisí;

„**Překládka**“ je stavba spočívající ve změně trasy vedení SEK ve vlastnictví CETIN nebo přemístění zařízení SEK ve vlastnictví CETIN; Stavebník, který Překládku vyvolal, je dle ustanovení § 104 odst. 17 Zákona o elektronických komunikacích povinen uhradit společnosti CETIN veškeré náklady na nezbytné úpravy dotčeného úseku SEK, a to na úrovni stávajícího technického řešení;

„**SEK**“ je síť elektronických komunikací ve vlastnictví CETIN;

„**Stavba**“ je stavba a/nebo činnosti ve vztahu, k níž bylo vydáno Vyjádření, a je prováděna Stavebníkem a/nebo Žadatelem v souladu s Příslušnými požadavky, povolená příslušným správním rozhodnutím vydaným dle Stavebního zákona;

„**Stavebník**“ je osoba takto označená ve Vyjádření;

„**Stavební zákon**“ je zákon č. 183/2006 Sb., o územním plánování a stavebním řádu;

„**Vyjádření**“ je vyjádření o existenci sítě elektronických komunikací vydané společností CETIN dne 22. 1. 2024 pod č.j. 20800/24;

„**Zájmové území**“ je území označené Žadatelem a/nebo Stavebníkem v Žádosti;

„**Situační výkres**“ je výkres, který je přílohou Vyjádření a obsahuje Zájmové území určené a vyznačené Žadatelem v Žádosti a výřezy účelové mapy SEK;

„**Zákon o elektronických komunikacích**“ je zákon č. 127/2005 Sb., o elektronických komunikacích a o změně některých souvisejících zákonů, ve znění pozdějších předpisů;

„**Žadatel**“ je osoba takto označená ve Vyjádření.

„**Žádost**“ je žádost, kterou Žadatel a/nebo Stavebník požádal CETIN o vydání Vyjádření.

3. PLATNOST A ÚČINNOST VPOSEK

Tyto VPOSEK jsou platné a účinné dnem odeslání Vyjádření na i) adresu elektronické pošty Stavebníka a/nebo Žadatele uvedenou v Žádosti nebo ii) adresu pro doručení prostřednictvím poštovní přepravy uvedenou Stavebníkem a/nebo Žadatelem v Žádosti.

4. OBECNÁ PRÁVA A POVINNOSTI STAVEBNÍKA A/NEBO ŽADATELE

- (i) Stavebník, Žadatel je výslovně srozuměn s tím, že SEK je veřejně prospěšným zařízením, byla zřízena ve veřejném zájmu a je chráněna Příslušnými požadavky.
- (ii) SEK je chráněna ochranným pásmem, jehož rozsah je stanoven (a) ustanovením § 102 Zákona o elektronických komunikacích a/nebo (b) právními předpisy účinnými před Zákonem o elektronických komunikacích, není-li Příslušnými požadavky stanoveno jinak.
- (iii) Stavebník, Žadatel nebo jím pověřená třetí osoba, je povinen při provádění Stavby nebo jiných prací, při odstraňování havárií a projektování staveb, řídit se Příslušnými požadavky, správnou praxí v oboru stavebnictví a technologickými postupy a je povinen učinit veškerá nezbytná opatření vyžadovaná Příslušnými požadavky k ochraně SEK před poškozením. Povinnosti dle tohoto odstavce má Stavebník rovněž ve vztahu k SEK, které se nachází mimo Zájmové území.
- (iv) Při zjištění jakéhokoliv rozporu mezi údaji v Situačním výkresu, který je přílohou Vyjádření a skutečným stavem, je Stavebník a/nebo Žadatel povinen bez zbytečného odkladu, nejpozději Den následující po zjištění takové skutečnosti, zjištěný rozpor oznámit POS.
- (v) Stavebník, Žadatel nebo jím pověřená třetí osoba, je povinen každé poškození či krádež SEK bezodkladně, nejpozději Den následující po zjištění takové skutečnosti, oznámit takovou skutečnost dohledovému centru společnosti CETIN na telefonní číslo +420 238 464 190.
- (vi) Bude-li Stavebník, Žadatel nebo jím pověřená třetí osoba na společnosti CETIN požadovat, aby se jako účastník správního řízení, pro jehož účely bylo toto Vyjádření vydáno, vzdala práva na odvolání proti rozhodnutí vydanému ve správním řízení, je oprávněn kontaktovat POS.

5. POVINNOSTI STAVEBNÍKA PŘI PŘÍPRAVĚ STAVBY

- (i) Při projektování Stavby je Stavebník povinen zajistit, aby projektová dokumentace Stavby (i) zohledňovala veškeré požadavky na ochranu SEK vyplývající z Příslušných požadavků, zejména ze Zákona o elektronických komunikacích a Stavebního zákona, (ii) respektovala správnou praxi v oboru stavebnictví a technologické postupy a (iii) umožňovala, aby i po provedení a umístění Stavby dle takové projektové dokumentace byla společnost CETIN, jako vlastník SEK schopna bez jakýchkoli omezení a překážek provozovat SEK, provádět údržbu a opravy SEK.
- (ii) Nebude-li možné projektovou dokumentaci zajistit některý, byť i jeden z požadavků dle předchozího odstavce (i) a/nebo umístění Stavby by mohlo způsobit, že nebude naplněn některý, byť i jeden z požadavků dle předchozího odstavce (i), vyvolá Stavebník Překládku.
- (iii) Při projektování Stavby, která se nachází nebo je u ní zamýšleno, že se bude nacházet v ochranném pásmu radiových tras společnosti CETIN a překračuje výšku 15 m nad zemským povrchem, a to včetně dočasných objektů zařízení staveniště (jeřáby, konstrukce, atd.) je Stavebník povinen písemně kontaktovat POS za účelem získání konkrétního stanoviska a podmínek k ochraně radiových tras společnosti CETIN a pro určení, zda Stavba vyvolá Překládku. Ochranné pásmo radiových tras v šíři 50m je zakresleno do situačního výkresu, který je součástí tohoto Vyjádření.

VŠEOBECNÉ PODMÍNKY OCHRANY SÍTĚ ELEKTRONICKÝCH KOMUNIKACÍ společnosti CETIN a.s.

Číslo jednací: 20800/24

Číslo žádosti: 0124 532 609

- (iv) Pokud se v Zájmovém území nachází podzemní silové vedení (NN) ve vlastnictví společnosti CETIN, je Stavebník povinen ve vztahu k projektové dokumentaci zajistit totéž, co je uvedeno pod písm (i) tohoto článku 5, přičemž platí, že Stavebník vyvolá Překládku v případech uvedených pod písm (ii) tohoto článku 5.
- (v) Stavebník je povinen při projektování Stavby, která je stavbou (a) zařízení silových elektrických sítí (VN, VVN a ZVVN) a/nebo (b) trakčních vedení, provést výpočet či posouzení rušivých vlivů na SEK, zpracovat ochranná opatření, to vše dle a v souladu s Příslušnými požadavky. Stavebník je povinen nejpozději třicet (30) Dnů před podáním žádosti o vydání příslušného správního rozhodnutí k umístění Stavby dle Stavebního zákona předat POS výpočet či posouzení rušivých vlivů na SEK a zpracovaná ochranná opatření.
- (vi) Je-li Stavba v souběhu s Kabelovodem, nebo Kabelovod kříží, je Stavebník povinen nejpozději ke Dni, ke kterému započne se zpracováním projektové dokumentace ke Stavbě, oznámit POS a zpracovat s POS (a) veškeré případy, kdy trajektorie podvrtní a protlaků budou vedeny ve vzdálenosti menší, než je 1,5 m od Kabelovodu a (b) jakékoliv výkopové práce, které budou nebo by mohly být vedeny v úrovni či pod úrovní Kabelovodu nebo kabelové komory.
- (vii) Je-li Stavba umístěna nebo má být umístěna v blízkosti Kabelovodu, ve vzdálenosti menší, než jsou 2 m nebo kříží-li Stavba Kabelovod ve vzdálenosti menší, než je 0,5 m nad nebo kdekoliv pod Kabelovodem, je Stavebník povinen předložit POS k posouzení zakreslení Stavby v příčných řezech, přičemž do příčného řezu je Stavebník rovněž povinen zakreslit profil kabelové komory.

6. POVINNOSTI STAVEBNÍKA PŘI PROVÁDĚNÍ STAVBY

- (i) Stavebník je před započítím jakýchkoliv zemních prací ve vztahu ke Stavbě povinen vytýčit trasu SEK na terénu dle Příslušných požadavků a dle Stavebního zákona. S vytýčenou trasou SEK je Stavebník povinen seznámit všechny osoby, které budou anebo by mohly zemní práce ve vztahu ke Stavbě provádět. V případě porušení této povinnosti bude Stavebník odpovědný společnosti CETIN za náklady a škody, které porušení této povinnosti společnosti CETIN vzniknou a je povinen je společnosti CETIN uhradit.
- (ii) Pět (5) Pracovních dní před započítím jakýchkoliv prací ve vztahu ke Stavbě je Stavebník povinen oznámit společnosti CETIN, že zahájí práce či činnosti ve vztahu ke Stavbě. Písemné oznámení dle předchozí věty zašle Stavebník na adresu elektronické pošty POS a bude obsahovat minimálně číslo jednací Vyjádření a kontaktní údaje Stavebníka.
- (iii) Stavebník je povinen zabezpečit a zajistit SEK proti mechanickému poškození, a to zpravidla dočasným umístěním silničních betonových panelů nad kabelovou trasou SEK. Do doby, než je zajištěna a zabezpečena ochrana SEK proti mechanickému poškození, není Stavebník oprávněn přejíždět vozidly nebo stavební mechanizací kabelovou trasu SEK. Při přepravě vysokých nákladů nebo při projíždění stroji, vozidly či mechanizací pod nadzemním vedením SEK je Stavebník povinen prověřit, zda výška nadzemního vedení SEK je dostatečná a umožňuje spolehlivý a bezpečný způsob přepravy nákladu či průjezdu strojů, vozidel či mechanizace.
- (iv) Při provádění zemních prací v blízkosti SEK je Stavebník povinen postupovat tak, aby nedošlo ke změně hloubky uložení nebo prostorového uspořádání SEK. V místech, kde SEK vystupuje ze země do budovy, rozváděče, na sloup apod. je Stavebník povinen vykonávat zemní práce se zvýšenou mírou opatrnosti, výkopové práce v blízkosti sloupů nadzemního vedení SEK je Stavebník povinen provádět v takové vzdálenosti od sloupu nadzemního vedení SEK,

kteřá je dostatečná k tomu, aby nedošlo nebo nemohlo dojít k narušení stability sloupu nadzemního vedení SEK. Stavebník je povinen zajistit, aby jakoukoliv jeho činností nedošlo bez souhlasu a vědomí společnosti CETIN (a) ke změně nivelety terénu, a/nebo (b) k výsadbě trvalých porostů, a/nebo (c) ke změně rozsahu a změně konstrukce zpevněných ploch. Pokud došlo k odkrytí SEK, je Stavebník povinen SEK po celou dobu odkrytí náležitě zabezpečit proti prověšení, poškození a odcizení.

- (v) Zjistí-li Stavebník kdykoliv během provádění prací ve vztahu ke Stavbě jakýkoliv rozpor mezi údaji v projektové dokumentaci a skutečností, je povinen bezodkladně přerušit práce a oznámit zjištěný rozpor na adresu elektronické pošty POS. Stavebník není oprávněn pokračovat v pracích ve vztahu ke Stavbě do doby, než získá písemný souhlas POS s pokračováním prací.
- (vi) Stavebník není bez předchozího písemného souhlasu společnosti CETIN oprávněn manipulovat s kryty kabelových komor, jakkoliv zakrývat vstupy do kabelových komor, a to ani dočasně, vstupovat do kabelových komor, jakkoliv manipulovat s případně odkrytými prvky SEK či s jakýmkoliv jiným zařízením se SEK souvisejícím. Rovněž bez předchozího písemného souhlasu společnosti CETIN není Stavebník oprávněn umístit nad trasou Kabelovodu jakoukoliv jinou síť technické infrastruktury v podélném směru.
- (vii) Byla-li v souladu s Vyjádřením a těmito VPOSEK odkryta SEK je Stavebník povinen tři (3) Pracovní dny před zakrytím SEK písemně oznámit POS zakrytí SEK a vyzvat ho ke kontrole před zakrytím. Oznámení Stavebníka dle předchozí věty musí obsahovat minimálně předpokládaný Den zakrytí, číslo jednací Vyjádření a kontaktní údaje Stavebníka. Stavebník není oprávněn provést zakrytí do doby, než získá písemný souhlas POS se zakrytím.

7. ROZHODNÉ PRÁVO

Vyjádření a VPOSEK se řídí českým právem, zejména Občanským zákoníkem, Zákonem o elektronických komunikacích a Stavebním zákonem. Veškeré spory z Vyjádření či VPOSEK vyplývající budou s konečnou platností řešeny u příslušného soudu České republiky.

8. PÍSEMNÝ STYK

Písemným stykem či pojmem „písemně“ se pro účely Vyjádření a VPOSEK rozumí předání zpráv jedním z těchto způsobů:

- v listinné podobě;
- e-mailovou zprávou se zaručeným elektronickým podpisem dle zák. č. 227/2000 Sb., o elektronickém podpisu a o změně některých dalších zákonů (zákon o elektronickém podpisu), ve znění pozdějších předpisů;

9. ZÁVĚREČNÁ USTANOVENÍ

- (i) Stavebník, Žadatel nebo jím pověřená třetí osoba je počínaje Dnem převzetí Vyjádření povinen užít informace a data uvedená ve Vyjádření pouze a výhradně k účelu, pro který mu byla tato poskytnuta. Stavebník, Žadatel nebo jím pověřená třetí osoba není oprávněn informace a data rozmnožovat, rozšiřovat, pronajímat, půjčovat či jinak umožnit jejich užívání třetí osobou bez předchozího písemného souhlasu společnosti CETIN.
- (ii) Pro případ porušení kterékoliv z povinností Stavebníka, Žadatele nebo jím pověřené třetí osoby, založené Vyjádřením /nebo těmito VPOSEK je Stavebník, Žadatel či jím pověřená třetí osoba odpovědný za veškeré náklady a škody, které společnosti CETIN vzniknou porušením povinností Stavebníka, Žadatele nebo jím pověřené třetí osoby.



Číslo jednací: 20800/24

Číslo žádosti: 0124 532 609

Informace k vytyčení *SEK*

V případě požadavku na vytyčení *PVSEK* společnosti *CETIN a.s.* se, prosím, obračejte na společnosti uvedené níže.

CETIN a.s. - středisko Morava jih

se sídlem: Českomoravská 2510/19, Libeň, 190 00 Praha 9
IČ: 04084063 DIČ: CZ04084063
kontakt: tel: 238461858 obslužná doba po-pa 8 - 14 hod

TEMO-TELEKOMUNIKACE, a.s. - výhradní dodavatel společnosti CETIN a.s.

se sídlem: U Záběhlického zámku 233/15, 106 00 Praha 10
IČ: 25740253 DIČ: CZ25740253
kontakt: Pavel Drdla, mobil: 725871746, e-mail: pavel.drdla@temo.cz
Klíma Jiří, mobil: 602450093, e-mail: jiri.klima@temo.cz

CONTENT, s.r.o.

se sídlem: Karlov 1246, 594 01 Velké Meziříčí, pobočka: Okružní 28/18, 591 01 Žďár nad Sázavou
IČ: 63492164 DIČ: CZ63492164
kontakt: Martin Kalina, tel/fax: 566521721, mobil: 777702117, e-mail: kalina@content-vm.cz,
vytycenisiti@seznam.cz

ELTER, s.r.o.

se sídlem: Straněnská 1149, 539 01 Hlinsko
IČ: 49814419 DIČ: CZ49814419
kontakt: tel.: 469312100, mobil: 731115925, e-mail: elter.hlinsko@xaz.cz
Havel Stanislav, mobil: 736778264, Chadima Zdeněk, mobil: 731115933

GIS-STAVINVEX, a.s.

se sídlem: Pražská 1156, Pelhřimov
IČ: 25163558 DIČ: CZ25163558
kontakt: Petr Novák, mobil: 737 286 334, tel/fax: 596 541 102, e-mail: ostrava@gis-stavinvox.cz

Chadima Zdeněk

se sídlem: Máchova 257, 539 73 Skuteč
IČ: 01222163 DIČ:
kontakt: Zdeněk Chadima, tel: 731115933, e-mail: z.chadima@tiscali.cz

Josef Joura

se sídlem: Okřešice 53, okres Třebíč, 674 01
IČ: 88282091 DIČ: CZ6312180820
kontakt: Josef Joura, mobil: 602578674, e-mail: josefjoura@seznam.cz

Karel Horský

se sídlem: Poličská 877/36, 568 02 Svitavy - Předměstí
IČ: 01377841 DIČ:
kontakt: Karel Horský, mobil: 602 483 023, e-mail: k.horsky.sy@gmail.com

K+K ELTEC, s.r.o.

se sídlem: Smetanova 997, 517 41 Kostelec nad Orlicí
IČ: 25277308 DIČ: CZ25277308
kontakt: Radovan Krsek, mobil: 603486395, e-mail: krsek@eltec.cz



Číslo jednací: 20800/24

Číslo žádosti: 0124 532 609

PELMONT s.r.o

se sídlem: Vlásenická 1111, 393 01 Pelhřimov

IČ: 25172786

DIČ: CZ25172786

kontakt: Karel Pichl, tel.: 565325325, fax: 565333565, mobil: 602227227, e-mail: pelmont@pelmont.cz

Radim Zabloudil

se sídlem: Tábor 2356/28a, 602 00 Brno - Žabovřesky

IČ: 74899589

DIČ: CZ6210151585

kontakt: Radim Zabloudil, mobil: 602760276, e-mail: radim.zabloudil@seznam.cz

TEMO-TELEKOMUNIKACE, a.s. - výhradní dodavatel společnosti CETIN a.s.

se sídlem: pracoviště Žižkova 832, 580 01 Havlíčkův Brod

IČ: 25740253

DIČ: CZ25740253

kontakt: Jan Dostál, mobil: 602482982, e-mail: jan.dostal@temo.cz

TELEPROG s.r.o.,

se sídlem: Znojemská 4665/78a, 586 01 Jihlava

IČ: 60721197

DIČ: CZ60721197

kontakt: Luboš Štěpnička, tel.: 567322089, fax: 567161319, mobil: 602782898, e-mail: stepnicka@teleprog.cz

Zbyněk Kazda

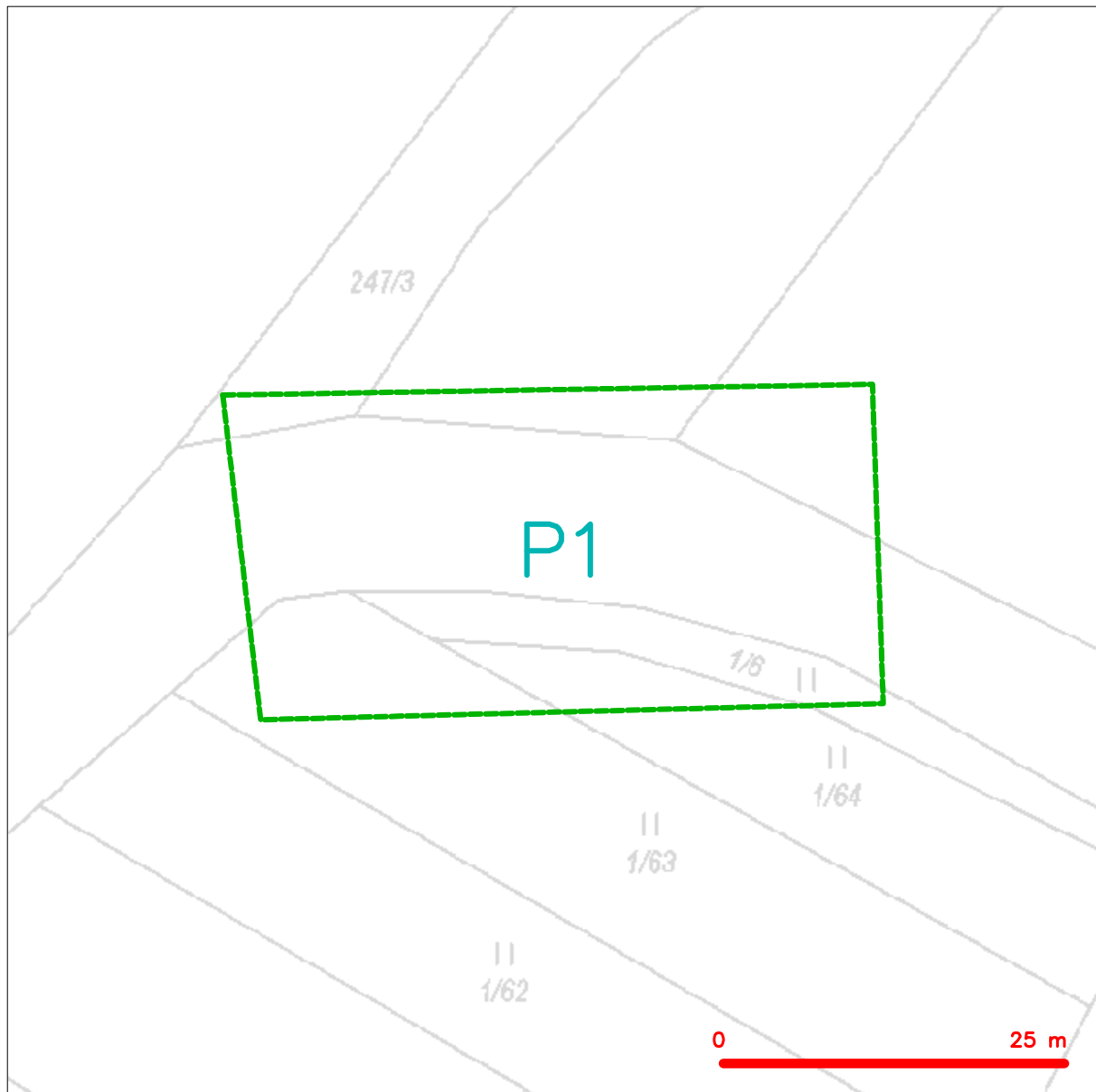
se sídlem: Hornoměstská 1711/4, 594 01 Velké Meziříčí

IČ: 01657917

DIČ:

kontakt: Zbyněk Kazda, mobil: 775940694, email: kazda@vytyceni.cz

SITUAČNÍ VÝKRES - ZÁJMOVÉ ÚZEMÍ



LEGENDA

----- hranice zájmového území k vyjádření



CETIN a.s.
Českomoravská 2510/19, Libeň
190 00 Praha 9
DIČ: CZ04084063

102

Číslo žádosti: 0124 532 609

Technical drawing of a plot plan for a building and its surroundings. The drawing shows a green dashed rectangular boundary enclosing a building footprint. The building footprint is a rectangle with dimensions 16.6 (width) and 9.3 (depth). The building is oriented with its long side parallel to the top boundary. The plot is divided into several sections by diagonal lines. The top section is labeled '247/3'. The bottom section is divided into three parts labeled '1/62', '1/63', and '1/64'. The right section is labeled '1/6'. The plot is bounded by a pink line with circular markers. Dimensions are given in meters. A scale bar at the bottom right indicates 0 to 25 meters. A north arrow is located in the top right corner.

nezaměřený průběh optického kabelu, HDPE trubky
nebo souběh optického a metalického kabelu
radiové síť, ochranné pásmo radiové sítě
nadzemní síť
neprovozané síť kolektor, kabelovod
 podzemní síť cizí
síť s NN



EG.D, a.s., Lidická 1873/36, Černá Pole, 602 00 Brno

Projekční kancelář PRIS spol. s r.o.
Vlasta Kučerová
Osová 717/20
62500 Brno CZ

Pelhřimov 22.01.2024

Vyjádření o existenci zařízení distribuční soustavy (elektrická síť) ve vlastnictví EG.D, a.s. a podmínkách práce v jeho blízkosti

Investor stavby: Projekční kancelář PRIS spol. s r.o.
Název stavby: II/132 Horní Ves, most ev.č. 132-006
Místo stavby: KÚ Horní Ves (644552), žadatelem vyznačené
zájmové území

Toto vyjádření slouží pro informaci o stávajícím elektrickém zařízení distribuční soustavy, vlastněném a provozovaném společností EG.D, a.s., a **není** vyjádřením pro územní a stavební řízení.

V zájmovém území výše uvedené stavby se nachází:
Nadzemní vedení VN

Ke stavbě a činnosti v ochranných pásmech zařízení distribuční soustavy je investor povinen zajistit si písemný souhlas ve smyslu § 46 odst. 11 zákona č. 458/2000 Sb., o podmínkách podnikání a výkonu státní správy v energetických odvětvích, v platném znění.

Souhlas se stavbou a činností v ochranném pásmu zařízení distribuční soustavy uděluje EG.D, a.s. (dále jen EGD). S podáním žádosti o souhlas, prosím, předložte projektovou dokumentaci stavby s podrobným zákresem a okótováním umístění stavby v ochranném pásmu. Žádost můžete podat elektronicky na **www.egd.cz - Souhlas s činností a stavbou v ochranném pásmu.**

Kontakty na správce zařízení jsou uvedeny v závěru tohoto vyjádření.

Dovolte, abychom Vás upozornili, že při provádění zemních nebo jiných prací, které mohou ohrozit předmětné distribuční a sdělovací zařízení, jste povinni dle zákona č. 309/2006 Sb. a nařízení vlády č. 591/2006 Sb. učinit veškerá opatření, aby nedošlo ke škodám na výše uvedeném zařízení, na majetku nebo na zdraví osob elektrickým proudem, zejména tím, že zajistíte:

EG.D, a.s.

Poskytování informací k sítím
U Elektrárny 226
393 01 Pelhřimov
www.egd.cz

Ondřej Dvořák
T +420-607653381
ondrej.dvorak@egd.cz

Naše značka
07106-26288673

Sídlo společnosti:
Lidická 1873/36
Černá Pole
602 00 Brno
Společnost je zapsána
v Obchodním rejstříku
vedeném Krajským soudem
v Brně, v oddílu B, vložce 8477
IČ: 280 85 400
DIČ: CZ28085400



1. Objednání přesného vytyčení distribuční sítě (trasy kabelu) v terénu, a to nejméně 14 dnů před zahájením prací v blízkosti podzemního kabelového vedení. V případě, že nebude možné trasu kabelu bezpečně určit pomocí vytyčovacího zařízení, je investor zemních prací povinen pro jednoznačné stanovení jeho polohy provést na určených místech a v nezbytném rozsahu ruční odkrytí kabelu podle pokynů zaměstnanců EGD.
Vytyčení kabelů VN, NN zajistí Jaromír Kubů, tel.: 56531-4420, mail: jaromir.kubu@egd.cz
2. Provádění zemních prací v ochranném pásmu kabelového vedení výhradně klasickým ručním nářadím bez použití jakýchkoli mechanismů s nejvyšší opatrností, nebude-li provozovatelem zařízení stanoveno jinak.
3. Výkopové práce v blízkosti nadzemního vedení budou prováděny tak, aby nedošlo k narušení stability podpěrných bodů a uzemňovací soustavy nebo nebyl jinak ohrožen provoz zařízení a bezpečnost osob. Zároveň požadujeme dodržovat platná ustanovení norem ČSN EN 50 110-1 a PNE 33 3302, zvláště pak minimální dovolené vzdálenosti od vedení NN:

Minimální dovolené vzdálenosti	Holé vodiče	Izolované vodiče
Nad budovami		
Nad neschůdnými částmi (sklon větší než 15°), vzdorující ohni	0,5 m	0,3 m
Nad schůdnými částmi (sklon menší nebo roven 15°), vzdorující ohni	4 m	3 m
Na budovách		
K budovám a jejich částem nebo vybavením	0,2 m	0,1 m
Kolem zedních oken		
Před oknem (pouze stávající vedení)	2 m	1 m
Nad oknem	0,2 m	0,2 m
Vedle okna	0,5 m	0,5 m
Pod oknem	1 m	1 m
Kolem střešních oken		
Před oknem	3 m	2 m
Nad oknem	1 m	1 m
Vedle okna	1 m	1 m
Pod oknem	1 m	1 m



4. Při provádění stavebních prací nesmí dojít k poškození a znepřístupnění zařízení distribuční soustavy.
5. Ohlášení jakéhokoli poškození distribučního a sdělovacího zařízení na telefonním čísle Nonstop linky EGD **800 22 55 77**.

Kontakty správců zařízení:

Správce VN+NN:

David Hodač, tel.: 56531-4413, mail: david.hodac@egd.cz

Vyjádření má platnost do 22.01.2026.

Upozorňujeme Vás na možnou polohovou odchylku vedení v přiložené situaci s informativním zákresem sítí.

Do přiložené a námi orazítkované situace jsme informativně zakreslili:

- červeně plně podzemní vedení VN
- červeně čárkovaně nadzemní vedení VN
- polygon s černým obrysem podzemní chránička
- fialově plně zrušené podzemní vedení

Při vytyčení trasy zařízení i ke kontrole před záhozem a ke všem dalším, souvisejícím jednáním předložte, prosím, toto vyjádření.

Vyjádření nenahrazuje a neuvádí připojovací podmínky. V případě, že požadujete připojení nového odběrného místa či změnu příkonu, můžete podat žádost elektronicky na www.egd.cz.

S přátelským pozdravem

EG.D, a.s.

EG.D, a.s.
Lidická 1873/36, Černá Pole, 602 00 Brno

001

Příloha: Orazítkováná situace s informativním zákresem sítí

Informace o minimálních vzdálenostech a ochranných pásmech zařízení

Minimální vzdálenosti platné pro nadzemní vedení NN dle PNE 333302 (výběr)

Výška nad volným terénem: holé vodiče min. 6 m, izolované min. 5,5 m

Výška nad pozemními komunikacemi - silnice: holé vodiče min. 6 m, izolované min. 5,5 m; chodníky, cyklostezky: holé vodiče min. 5 m, izolované min. 4 m

Výška nad neschůdnou částí objektu: holé vodiče min. 0,5 m, izolované min. 0,3 m

Vzdálenost od okapů: holé vodiče min. 0,2 m, izolované min. 0,1 m

Výška nad schůdnými částmi objektu: holé vodiče min. 4 m, izolované min. 3 m

Vodorovná vzdálenost od schůdných částí objektu: holé vodiče min. 2 m, izolované min. 1 m

Minimální vzdálenosti holých vodičů od oken: nad – 1 m, vedle – 1 m, pod – 1 m, před – 2 m.

Minimální vzdálenosti holých vodičů od střešních oken: holé vodiče min. 3 m, izolované min. 2 m

Minimální vzdálenosti platné pro nadzemní vedení VN 22kV dle ČSN EN 50423-1, PNE 333301 (výběr)

Výška nad volným terénem: holé a izolované vodiče min. 6 m, slané min. 5,6 m

Výška nad pozemními komunikacemi – dálnice: min. 7 m; silnice: holé a izolované vodiče min. 6 m, slané min. 5,6 m; chodníky, cyklostezky: holé vodiče min. 6 m, izolované min. 5,6 m, slané min. 5 m

Ostatní vzdálenosti jsou uvedeny v PNE 333301.

Minimální vzdálenosti platné pro nadzemní vedení VVN 110 kV dle ČSN EN 50341-1, PNE 333300

Výška nad volným terénem a zemědělskými plochami: holé vodiče min. 6 m.

Výška nad účelovými komunikacemi: holé vodiče min. 6 m,

Výška nad silnicí: min. 7 m.

Ochranná pásma dle zákona č. 458/2000 Sb., § 46

1. Nadzemní vedení VN, VVN – je definováno jako souvislý prostor vymezený svislými rovinami vedenými po obou stranách vedení ve vodorovné vzdálenosti, měřené kolmo na vedení, která činí od krajního vodiče vedení na obě jeho strany:

pro zařízení zrealizovaná do 31.12.1994

- u venkovního vedení s napětím nad 1 kV do 35 kV včetně - **10 m**
- u venkovního vedení s napětím nad 35 kV do 110 kV včetně - **15 m**

pro zařízení zrealizovaná od 1.1.1995

- u vedení s napětím nad 1 kV do 35 kV včetně pro vodiče bez izolace - **7 m**, pro vodiče s izolací základní - **2 m**, pro závěsná kabelová vedení - **1 m**
- u venkovního vedení s napětím nad 35 kV do 110 kV včetně - **12 m**

2. kabelová vedení všech druhů napětí do 110 kV (včetně ovládacích, signálních, sdělovacích ve správě ECR) činí OP od krajního kabelu na každou stranu **1 m**

3. Elektrická stanice – je vymezeno svislými rovinami vedenými ve vodorovné vzdálenosti

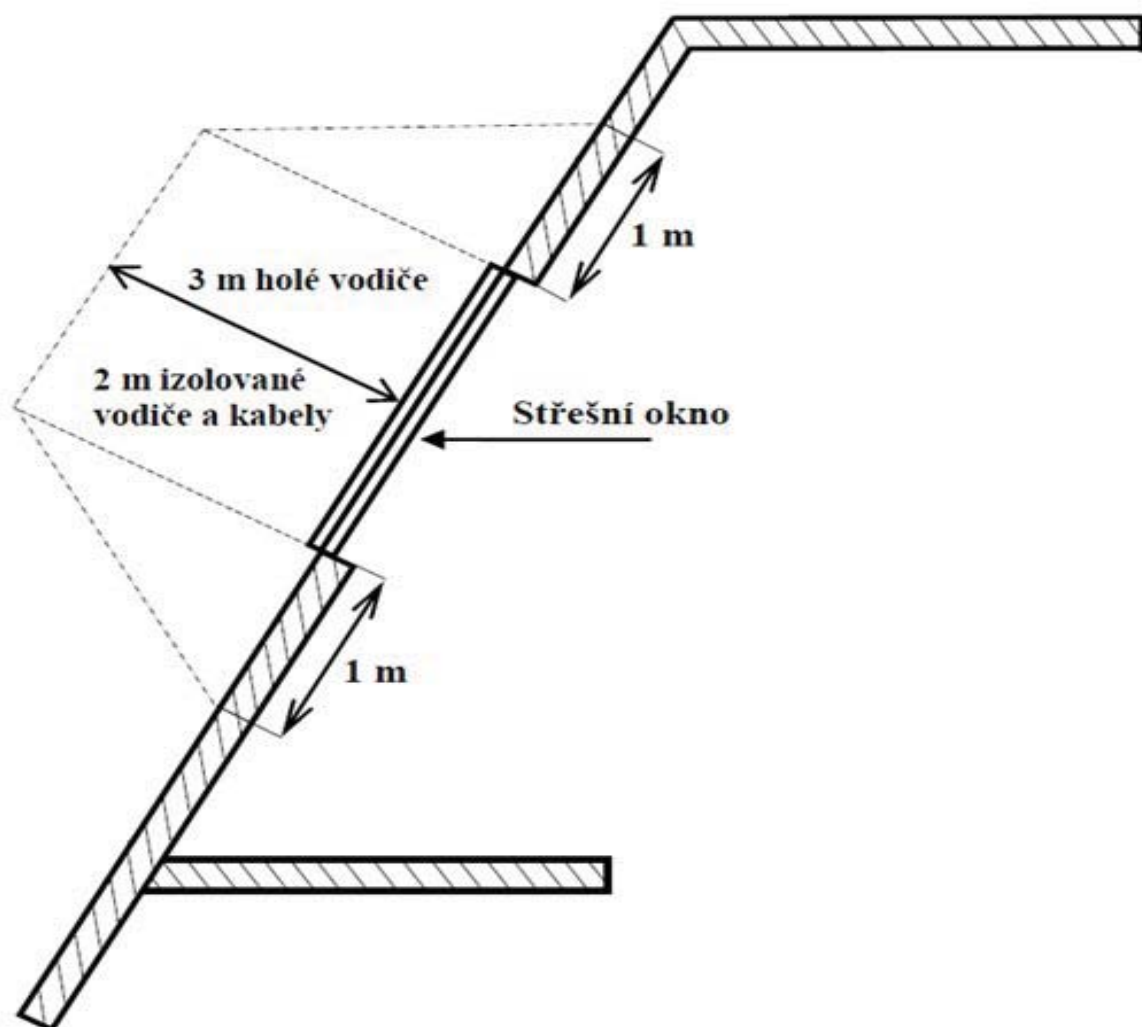
pro zařízení zrealizovaná do 31.12.1994

- u el.stanic s převodem napětí z úrovně nad 1 kV a menší než 52 kV na úroveň NN - **10 m**
- u el. stanic s napětím větším než 52 kV **30 m** kolmo na oplocenou nebo obezděnou hranici objektu stanice

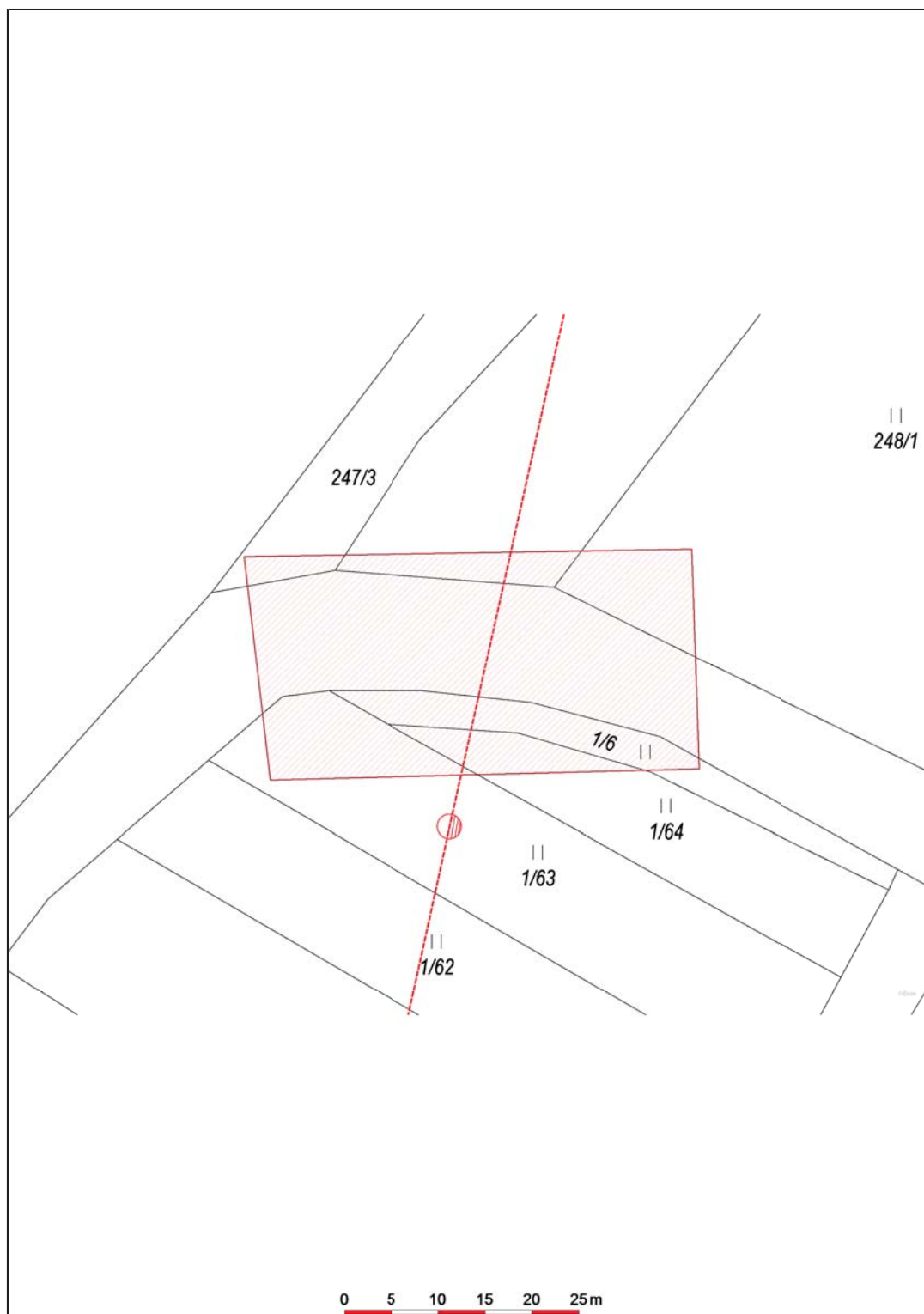
pro zařízení zrealizovaná od 1.1.1995

- u venkovní stožárové el.stanice s převodem napětí z úrovně nad 1 kV a menší než 52 kV na úroveň NN - **7 m**
- u kompaktních a zděných el. stanic s převodem napětí z úrovně nad 1 kV a menší než 52 kV na úroveň NN – **2 m** a u vestavěných el. stanic – **1 m** od obestavění
- u venkovních elektrických stanic a dále stanic s napětím větším než 52 kV v budovách **20 m** od oplocení nebo od vnějšího líce obvodového zdiva

Další podmínky pro provádění činností a prací v OP kabelů jsou stanoveny ve vyjádření vystaveném EG.D, a.s., případně při vytýčení.



Informativní zákres sítí **elektro** k žádosti 26288673



Datum 22.01.2024

eg·d

001

EG.D, a.s.
Lidická 1873/36, Černá Pole, 602 00 Brno



EG.D, a.s., Lidická 1873/36, Černá Pole, 602 00 Brno

Projekční kancelář PRIS spol. s r.o.
Vlasta Kučerová
Osová 717/20
62500 Brno CZ

Pelhřimov 22.01.2024

Vyjádření o existenci zařízení distribuční soustavy (plyn) ve vlastnictví EG.D, a.s.

Investor stavby: Projekční kancelář PRIS spol. s r.o.
Název stavby: II/132 Horní Ves, most ev.č. 132-006
Místo stavby: KÚ Horní Ves (644552), žadatelem vyznačené
 zájmové území

Toto vyjádření slouží pro informaci o stávajícím zařízení distribuční soustavy plynu, vlastněném a provozovaném společností EG.D, a.s., a je vyjádřením pro územní a stavební řízení.

V zájmovém území se nenachází žádné plynárenské zařízení ve vlastnictví EG.D, a.s.

Vyjádření má platnost do 22.01.2026.

S přátelským pozdravem

EG.D, a.s.



EG.D, a.s.
Lidická 1873/36, Černá Pole, 602 00 Brno

001

Příloha: Orazítkovaná situace s informativním zákresem sítí

EG.D, a.s.

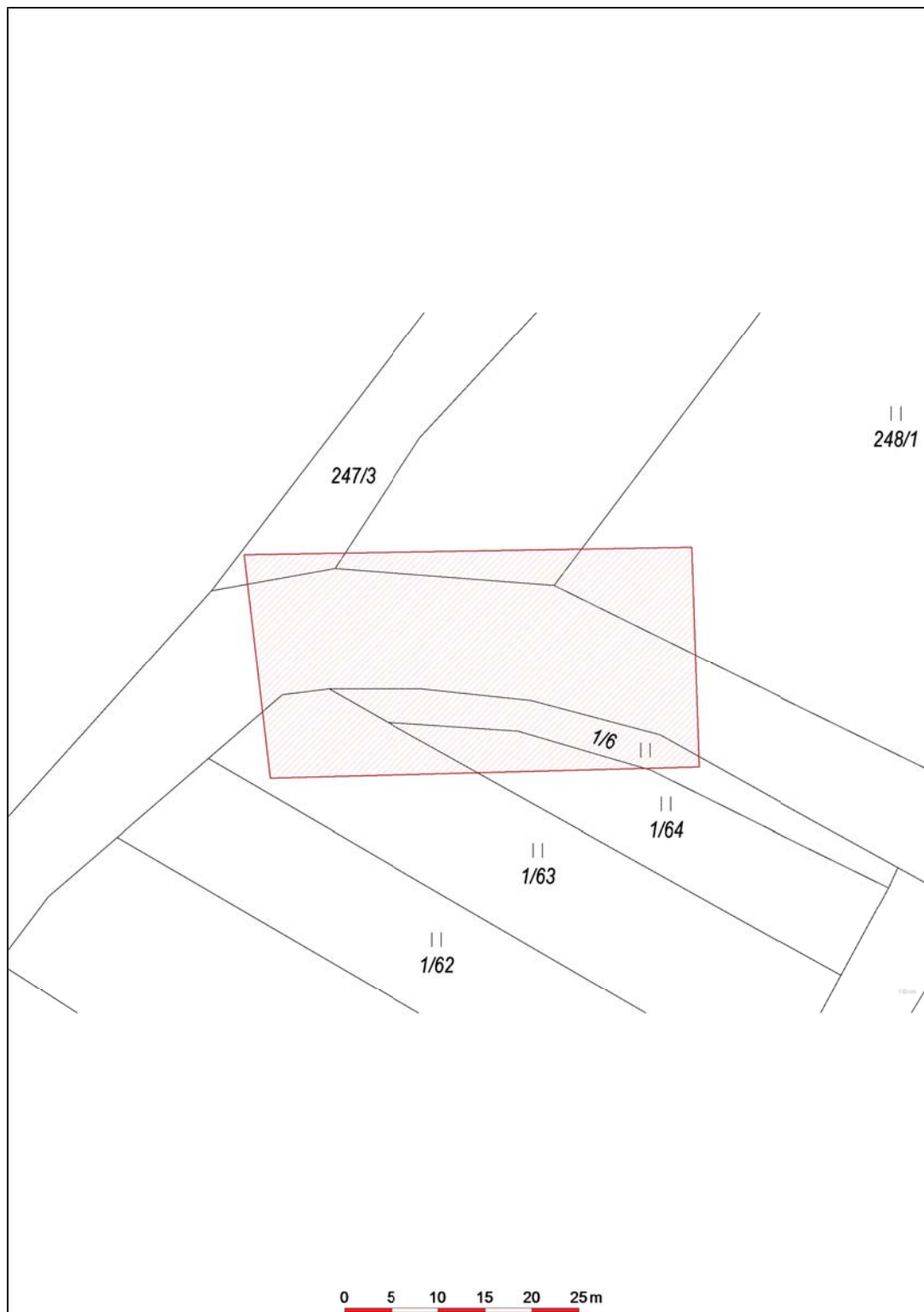
Poskytování informací k sítím
U Elektrárny 226
393 01 Pelhřimov
www.egd.cz

Ondřej Dvořák
T +420-607653381
ondrej.dvorak@egd.cz

Naše značka
07106-26288673

Sídlo společnosti:
Lidická 1873/36
Černá Pole
602 00 Brno
Společnost je zapsána
v Obchodním rejstříku
vedeném Krajským soudem
v Brně, v oddílu B, vložce 8477
IČ: 280 85 400
DIČ: CZ28085400

Informativní zákres sítí **plynu** k žádosti 26288673



Datum 22.01.2024

eg·d

001

EG.D, a.s.
Lidická 1873/36, Černá Pole, 602 00 Brno

Vlasta Kučerová
Projekční kancelář PRIS spol. s r.o.
Osová 717/20
625 00 Brno

Číslo jednací 2202402550
Datum 31.1.2024
Váš dopis zn. 2024417182
ze dne 22.01.2024

Vyřizuje Hana Tintěrová
telefon +420 728 528 775
e-mail Hana.Tinterova@cdt.cz

Věc:

Vyjádření k existenci sítí elektronických komunikací - Informace o poloze

Název stavby: **II/132 Horní Ves, most ev.č. 132-006**

V zájmovém území určeném a vyznačeném žadatelem **se nenachází** prostředky sítí elektronických komunikací **v majetku ČD - Telematiky a.s.** nebo **v majetku jiných vlastníků**, kteří pověřili správou svých sítí elektronických komunikací ČD - Telematiku a.s. a zájmové území nezasahuje do ochranného pásma těchto sítí dle §102 zák. č.127/2005 Sb., o elektronických komunikacích.

Vyjádření k prostředkům sítí elektronických komunikací Správy železnic s.o. ve správě ČD - Telematiky a.s. vám bude vyhotoveno samostatně.

Vyjádření pozbývá platnosti dne 31.1.2026

Počet příloh: 1

ČD - Telematika a.s.
Pernerova 2819/2a
130 00 Praha 3

Žádost je možné podávat elektronicky na vyjadreni.cdt.cz nebo e-mailem na helpdesk@cdt.cz.



Vlasta Kučerová
Projekční kancelář PRIS spol. s r.o.
Osová 717/20
625 00 Brno

Číslo jednací 3202402550
Datum 31.1.2024
Váš dopis zn. 2024417182
ze dne 22.01.2024

Vyřizuje Jiří Cipín
telefon +420 972 544 417
e-mail Jiri.Cipin@cdt.cz

Věc:

Vyjádření k existenci sítí elektronických komunikací - Informace o poloze

Název stavby: **II/132 Horní Ves, most ev.č. 132-006**

V zájmovém území určeném a vyznačeném žadatelem **se nenachází** prostředky sítí elektronických komunikací v majetku **Správy železnic s.o. ve správě ČD - Telematiky a.s.** a zájmové území nezasahuje do ochranného pásma těchto sítí dle §102 zák. č. 127/2005 Sb., o elektronických komunikacích.

Vyjádření k prostředkům sítí elektronických komunikací v majetku ČD - Telematiky a.s. nebo v majetku jiných vlastníků, kteří pověřili správou svých sítí elektronických komunikací ČD - Telematiku a.s., vám bude vyhotoveno samostatně.

Vyjádření pozbývá platnosti dne 31.1.2026

Počet příloh: 1

ČD - Telematika a.s.
Pernerova 2819/2a
130 00 Praha 3

Žádost je možné podávat elektronicky na vyjadreni.cdt.cz nebo e-mailem na helpdesk@cdt.cz.





- 9.1 -



Projekční kancelář PRIS spol. s r.o.
Vlasta Kučerová
Osová 717/20
62500 Brno

Naše č.j. S1-2/4706/24

Vyřizuje: Bohumil Šidlák, technik, tel. 606637778, email.: bohumil.sidlak@ceproas.cz
Ve Šlapanově dne 20.2.2024


Věc: Existence sítí „II/132 Horní Ves, most ev.č. 132-006“ v k.ú. Horní Ves

Dle přiložené situace se v zájmové oblasti nenacházejí žádná naše podzemní dálková zařízení pro přepravu ropných látek.

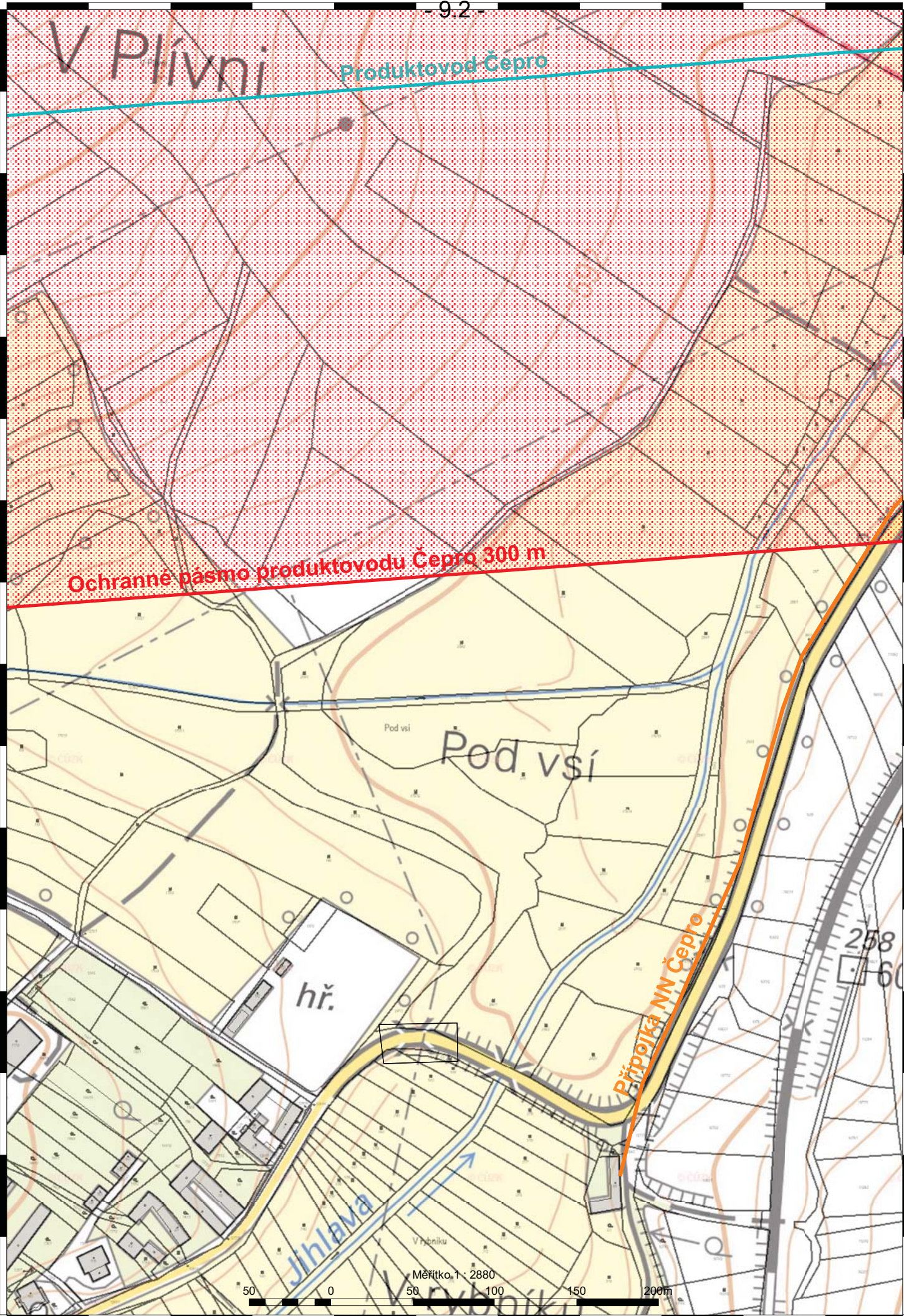
Tento dopis včetně podmínek platí 2 roky ode dne jeho vydání a slouží výlučně pro účel uvedený v záhlaví.

S pozdravem

Křepinský Jiří
Vedoucí technolog DII
ČEPRO, a.s. Šlapanov

V.2. / 

Příloha: mapa 1x





naše značka
5002960080

vyřizuje
Jaroslav Kápička

e-mail
technici@gasnet.cz

datum
22.01.2024

Projekční kancelář PRIS spol. s r.o.
Osová 717/20
62500 Brno

Věc:

II/132 Horní Ves, most ev.č. 132-006

K.ú. - p.č.: Horní Ves

Stavebník: Projekční kancelář PRIS spol. s r.o., Osová 717/20, 62500 Brno

Účel stanoviska: Informace o poloze a průběhu plynárenského zařízení

GasNet, s.r.o., jako provozovatel distribuční soustavy (PDS) a technické infrastruktury, zastoupený GasNet Služby, s.r.o., vydává toto stanovisko:

V zájmovém území vyznačeném v příloze tohoto stanoviska, nejsou umístěna žádná provozovaná plynárenská zařízení a plynovodní přípojky ve vlastnictví nebo správě GasNet, s.r.o.. Mohou se zde nacházet plynárenská zařízení jiných vlastníků či správců, případně i dlouhodobě nefunkční/neprovozovaná plynárenská zařízení bez dostupných informací o jejich poloze a vlastnictví.

V rozsahu území vyznačeného v příloze souhlasíme s povolením stavby dle zákona 183/2006 Sb. ve znění pozdějších předpisů např. s vydáním územního rozhodnutí, zjednodušeným územním řízením, vydáním územního souhlasu, uzavřením veřejnoprávní smlouvy, ohlášením, stavebním povolením, veřejnoprávní smlouvou o provedení stavby nebo oznámením stavebního záměru s certifikátem autorizovaného inspektora.

V případě uzavření veřejnoprávní smlouvy nebude GasNet, s.r.o. ani GasNet Služby, s.r.o., jako zmocněnec GasNet, s.r.o., účastníkem územního ani stavebního řízení a nebudou uvedeni ve třetích osobách veřejnoprávní smlouvy.

Platí pouze pro území vyznačené v příloze tohoto stanoviska a to 24 měsíců ode dne jeho vydání.

Stanovisko bylo vygenerováno na základě vaší žádosti automaticky.

V případě dotčení pozemku v majetku společnosti GasNet, s.r.o. je třeba dále projednat smluvní vztah k tomuto pozemku. Kontakt na projednání naleznete na adrese www.gasnet.cz/cs/kontaktni-system/, činnost "Smluvní vztahy - pozemky a budovy plynárenských zařízení", případně na Zákaznické lince GasNet 555 90 10 10.

GasNet Služby, s.r.o.

Plynárenská 499/1 · Zábřovice · 602 00 Brno · T 555 90 10 10 · www.gasnet.cz

IČ: 27935311 · DIČ: CZ27935311

Zápis do obchodního rejstříku: Krajský soud v Brně, sp. zn. C 57165, dne 26. 7. 2007

Certificate of incorporation: Regional Court in Brno, ref. number C 57165, on 26th July 2007

Zákaznická linka GasNet 555 90 10 10, info@gasnet.cz, www.gasnet.cz

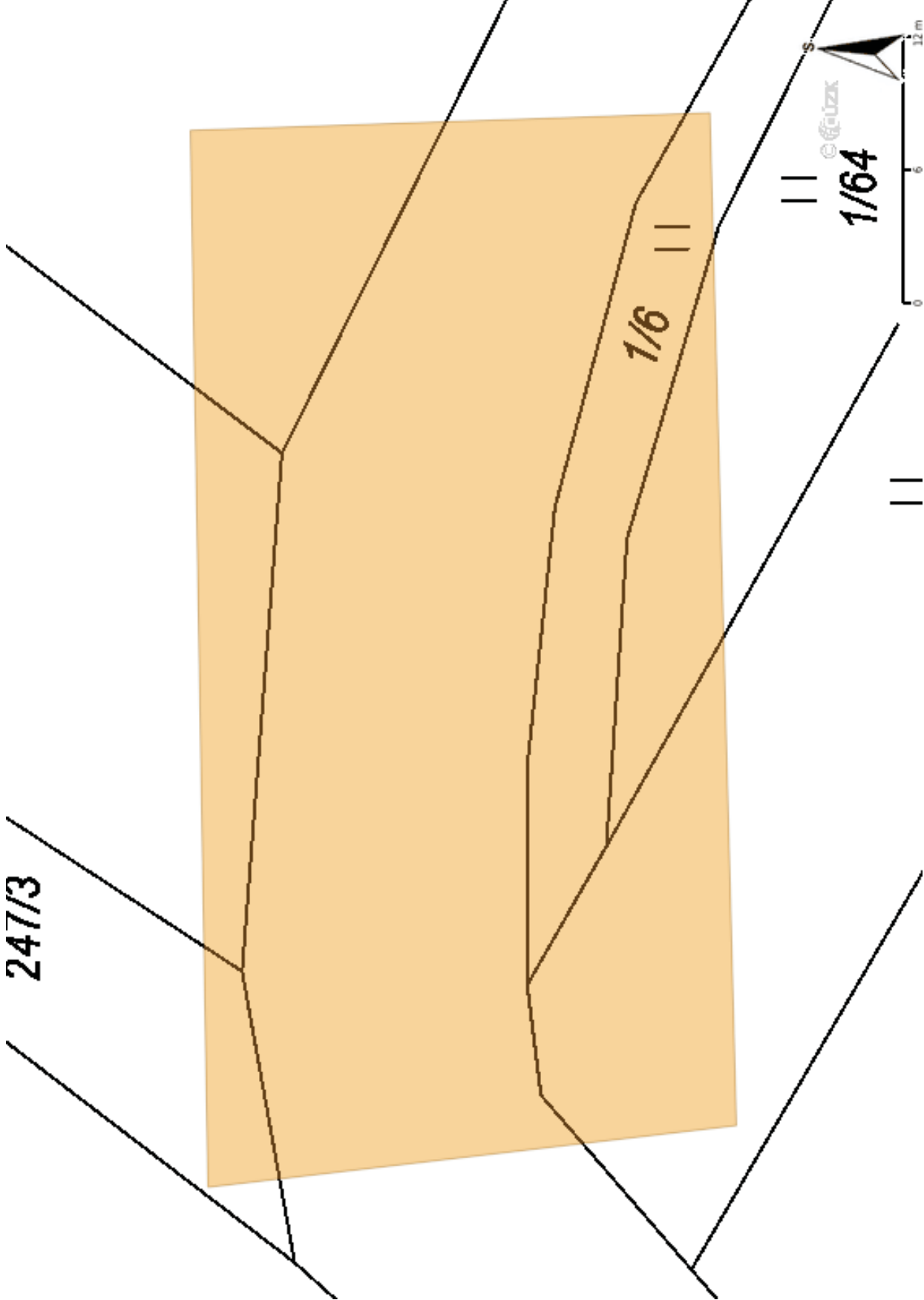
Za správnost a úplnost dokumentace předložené s žádostí včetně jejího souladu s platnými předpisy plně zodpovídá její zpracovatel. Stanovisko nenahrazuje případná další stanoviska k jiným částem stavby.

V případě další korespondence nebo jednání (např. změna stavby) uvádějte naši značku - 5002960080 a datum tohoto stanoviska. Kontakty jsou k dispozici na <https://www.gasnet.cz/cs/kontaktni-system/>.



















A handwritten signature in purple ink, appearing to read 'Kápička', is placed over a faint rectangular stamp.

GasNet, s.r.o.
zastoupená společností GasNet Služby, s.r.o., IČ 27935311
Jaroslav Kápička
Vedoucí zpracování externích požadavků
Odbor zpracování externích požadavků

Přílohy: Orientační zakres plynárenského zařízení



Legenda:

	linie plynovodu
	NTL
	STL
	VTL
	WTL
	nefunkční
	plánovaná stavba před realizací
	ve výstavbě, neuvedeno do provozu
	regulační stanice
	ochranné zařízení
	kabel
	elektropřípojka
	kabel protikorozní ochrany
	anodové uzemnění
	stanice katodové ochrany
	pásmo vlivu anodového uzemnění SKAO
	neplynovodní zařízení/
	technologie (linie/ bod/plocha)

Sekce majetková Ministerstva obrany
odbor ochrany územních zájmů a státního odborného dozoru
Tychonova 1, Praha 6, PSČ 160 01, datová schránka hjyaavk

Čj. MO 87697/2024-1322
Sp.zn. 169706/2024-1322-OÚZ-BR

Brno 31. ledna 2024

PRIS projekční kancelář spol. s r.o.
IČ: 46974806
Osová 20
625 00 Brno

Vyjádření pro přípravu projektové dokumentace
II/132 Horní Ves, most ev. č. 132-006, k.ú. Horní Ves
K čj. *D/S-0141/2024-Kuč*

Odbor ochrany územních zájmů a státního odborného dozoru, Sekce majetková, **Ministerstvo obrany**, ve smyslu zákona č. 222/1999 Sb., o zajišťování obrany České republiky, ve znění pozdějších předpisů (dále jen „zákon o zajišťování obrany ČR“), příslušné dle ustanovení § 175 odst. 1 zákona č. 183/2006 Sb., o územním plánování a stavebním řádu (stavební zákon), ve znění pozdějších předpisů **vydává**

vyjádření

pro potřeby zpracování projektové dokumentace stavebního záměru.

- 1) Ministerstvo obrany neeviduje v řešené lokalitě inženýrské sítě a podzemní telekomunikační vedení.**
- 2) Území prověřované lokality v k.ú. Horní Ves se nachází ve vymezeném území Ministerstva obrany, ve kterém dle § 175 stavebního zákona je umístění a povolení stavby podmíněno závazným souhlasným stanoviskem MO, a proto Ministerstvo obrany požaduje předložit projektovou dokumentaci zpracovanou v souladu s platnou legislativou k posouzení a vydání závazného stanoviska ve smyslu § 4 odst. 2 písm. a) stavebního zákona pro potřeby vedeného správního řízení.**

Odůvodnění:

Ministerstvo obrany v souladu se zmocněním v § 175 odst. 1 stavebního zákona a se zákonem o zajišťování obrany ČR provedlo po obdržení vaší žádosti o vydání vyjádření dotčeného orgánu v rámci předprojektové přípravy předběžné vyhodnocení výše uvedené akce.

Ad 1) Ministerstvo obrany prověřilo v souladu s § 161 stavebního zákona evidenci technické infrastruktury v jeho vlastnictví a konstatuje, že v řešené lokalitě stavebního záměru Odbor ochrany územních zájmů a státního odborného dozoru SM MO neeviduje inženýrské sítě a podzemní telekomunikační vedení.

Ad 2) Daný stavební záměr je lokalizován v územích vymezených Ministerstvem obrany v souladu s § 175 stavebního zákona u stavebních úřadů. Zpracovaná projektová dokumentace vašeho stavebního záměru musí být komplexně posouzena, aby mohlo být Ministerstvem obrany deklarováno v rámci závazného stanoviska vydaného pro potřeby vedeného řízení, že realizace stavebního záměru provedená v souladu s projektovou dokumentací neohrozí naplnění veřejného zájmu na zajištění obrany a bezpečnosti státu.

Toto vyjádření Ministerstva obrany má charakter předběžné informace a je platné 1 rok ode dne vydání.

Kontaktní osoba: Bc. Markéta Antlová, tel. 973 445 785

Bc. Markéta Antlová
rada
oddělení ochrany územních zájmů
podepsáno elektronicky

V další korespondenci, týkající se výše uvedené věci, uvádějte odkaz na sp. zn.: 169706/2024-1322-OÚZ-BR tohoto vyjádření Ministerstva obrany vydaného v rámci předprojektové přípravy.

Adresa pro doručování:

Ministerstvo obrany,
Sekce majetková,
odbor ochrany územních zájmů a státního odborného dozoru,
oddělení ochrany územních zájmů
pracoviště OÚZ Brno
Svatoplukova 2687/84, 662 10 Brno
IČO: 60162694

OBEC HORNÍ VES

Horní Ves č .88
393 01 Pelhřimov



Projekční kancelář PRIS spol. s r.o.
Kučerová Vlasta
Osová 717/20
62500 Brno

Váš dopis značky / ze dne

Naše značka
1 / 24

Vyřizuje
Petr Kapoun

Horní Ves
31.1.2024

Vyjádření k sítím

Dobrý den,
Obec Horní Ves, zastoupená Bc. Ing. Petrem Kapounem Vám oznamuje, že v prostoru projektované stavby „II/132 Horní Ves, most ev.č. 132-006“ se nenachází sítě ve vlastnictví obce.

S přáním hezkého dne

Ing. Petr Kapoun
starosta obce

Obec Horní Ves
tel. 724 181 483

Petr
Kapoun

Digitálně podepsal
Petr Kapoun
Datum: 2024.01.31
12:59:50 +01'00'



Vyřizuje: Dundáček Petr

E-mail: petr.dundacek@t-mobile.cz

Projekční kancelář PRIS
spol. s r.o.

Vlasta Kučerová

Osová 717/20

62500 Brno

Naše značka: **E04056/24**

V Praze dne: **22.1.2024**

Vyjádření a stanovení podmínek pro udělení souhlasu s umístěním stavby v ochranném pásmu sítě technické infrastruktury (TI) společnosti T-Mobile Czech Republic a.s.

Vydané podle § 101 ZÁKONA Č. 127/2005 Sb., o elektronických komunikacích a o změně některých souvisejících zákonů (zákon o elektronických komunikacích – dále jen ZEK), ve znění pozdějších předpisů a §161 zákona č. 183/2006 Sb., o územním plánování a stavebním řádu (stavební zákon) či dle dalších příslušných právních předpisů

Věc: II/132 Horní Ves, most ev.č. 132-006

Stupeň: Prověření existence sítě

Na základě předložených projektových podkladů dáváme **souhlasné stanovisko k vydání Územního souhlasu / rozhodnutí (Stavebního povolení) a následně souhlas s realizací stavby.**

Dle předložených dokladů nedojde ke kolizi s technickou infrastrukturou společnosti **T-Mobile Czech Republic a.s.**

Toto stanovisko má platnost 1 rok a nelze prodloužit. Po uplynutí platnosti zadejte žádost o nové stanovisko na:
<https://ochranasiti.t-mobile.cz/vyjadreni/>

T-Mobile
T-Mobile Czech Republic a.s.
Tomáčkova 2144/1
148 00 Praha 4
IČ 649 49 681, DIČ CZ64949681

.....
Ochrana sítí
Technologický úsek

V další komunikaci nebo požadavku doplňujících dotazů, uvádějte do „Předmětu“ e-mailu vždy číslo jednací.



Příloha č. 1

Rekapitulace žádosti o vyjádření k existenci sítě elektronických komunikací

Číslo žádosti: **E04056/24**
Název stavby /akce: **II/132 Horní Ves, most ev.č. 132-006**
Datum podání žádosti: **22.1.2024**
Důvod žádosti: **Proověření existence sítě**
Popis jiného důvodu žádosti: **Existence sítí**
Poznámka:

Žadatel

Firma / organizace: **Projekční kancelář PRIS spol. s r.o.**
IČ: **46974806**
DIČ:
Kontaktní osoba: **Vlasta Kučerová**
Adresa: **Osová 717/20**
Město / obec: **Brno**
PSČ: **62500**
Stát:
E-mail: **vlasta.kucero va@pris.cz**
Telefonní číslo: **+420602756176**

Stavebník

Firma / organizace:
Kontaktní osoba:
Adresa:
Město / obec:
PSČ:
Stát:
E-mail:
Telefonní číslo:

Stavba

Výška nad terénem (metry): **10 m**
Projektant:
Druh stavby: **Ostatní**
Hodnota projektu:
Měsíc zahájení stavby:
Měsíc ukončení stavby:

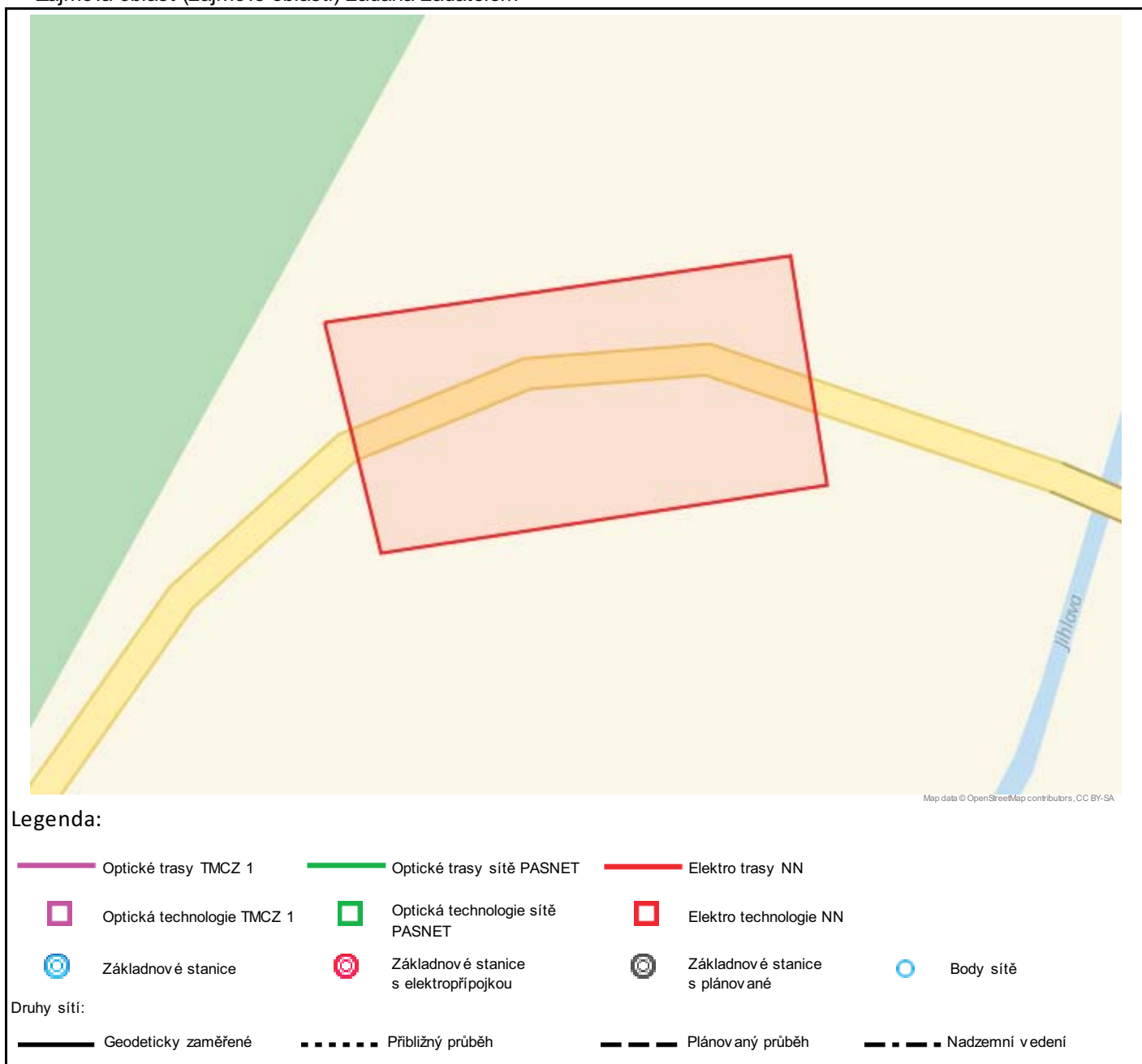
Odeslání stanoviska

E-mail: **vlasta.kucero va@pris.cz**

Příloha č. 2

Situační plánek

Zájmová oblast (zájmové oblasti) zadaná žadatelem



Geometrie zájmové oblasti (zájmových oblastí) žádosti ve formátu WKT a souřadnicovém systému S-JTSK. Zkopírováním textu lze geometrii zobrazit v jakémkoli softwaru podporujícím formát WKT.

POLYGON((-690604.77 -1138622.07,-690601.99 -1138645.88,-690556.35 -1138644.69,-690557.14 -1138621.28,-690604.77 -1138622.07))



Projekční kancelář PRIS spol. s r.o.
Vlasta Kučerová
Osová 717/20
625 00 Brno

V Praze, 22.1.2024

Naše zn.: **MW9910240943639689**

Věc: vyjádření k žádosti k akci **"II/132 Horní Ves, most ev.č. 132-006"**

Společnost Vodafone Czech Republic a.s. (dále jen „Vodafone“), se sídlem Praha 5, náměstí Junkových 2, IČ: 25788001, zapsaná dne 13.8. 1999 v obchodním rejstříku vedeném Městským soudem v Praze pod spisovou značkou B.6064 a společnost Vantage Towers, s.r.o. se sídlem Závěšova 502/5, Nusle, 140 00 Praha 4, zapsaná v obchodním rejstříku vedeném u Městského soudu v Praze pod sp. zn. C 330005, IČO: 09056009, DIČ: CZ09056009 zastoupená Vodafone na základě plné moci Vám sděluje, že dle Vámi podané žádosti ze dne **22.1.2024**, která je nedílnou součástí tohoto vyjádření,

souhlasí s realizací projektu.

Ve Vámi zadaném zájmovém území a v uvedené výšce (výška stavby: 10 m, výška jeřábu: 12 m) se nenachází žádné podzemní ani nadzemní vedení.

Platnost vyjádření je **1 rok** od data vydání. Vyjádření je platné pouze v rámci předmětného projektu a pro důvod vydání vyjádření stanovený žadatelem v žádosti.

Vyjádření pozbývá platnosti uplynutím doby platnosti, změnou rozsahu zájmového území i změnou důvodu vydání vyjádření uvedeného v žádosti, to vše v závislosti na tom, která ze skutečností rozhodná pro pozbytí platnosti tohoto vyjádření nastane nejdříve. Po skončení platnosti si musíte podat novou žádost na adrese <https://www.zadostovyjadreni.cz/vodafone/>.

S pozdravem

v.z. Nora Hlásenská
Vodafone Czech Republic a. s.
náměstí Junkových 2808/2
150 00 Praha 5

Tel.: 775012847

E-mail: nora.hlasenska1@vodafone.com


Vodafone Czech Republic a.s.
náměstí Junkových 2, 155 00, Praha 5
IČO: 25788001, DIČ: CZ25788001
tel.: 776 971 111, fax: 776 971 927
-60-

Seznam příloh/přiložených souborů:

Zadost_MW9910240943639689.pdf



Žádost o vyjádření k existenci sítí č. MW9910240943639689

Identifikační údaje žadatele / stavebníka

Fyzická osoba

Typ:

Adresa sídla/bydliště

Identifikační údaje zástupce žadatele /stavebníka

Právnícká osoba

Typ:

Firma: Projekční kancelář PRIS spol. s r.o.

Jméno: Vlasta

Příjmení: Kučerová

Telefon: +420 602 756 176

E-mail: vlasta.kucerova@pris.cz

Adresa sídla/bydliště

Ulice: Osová

Č.p. (č.ev.) / č.o.: 717 / 20

Obec: Brno

PSC: 62500

Důvod žádosti o vyjádření

Název stavby: II/132 Horní Ves, most ev.č. 132-006

Typ stavby: Ostatní

Stupeň žádosti: Jiný

Výška stavby: 10 m

Výška jeřábu: 12 m



Zájmové území

Kresba 1:



Dotčené KÚ: Horní Ves (644552)

Definice ve formátu Well-known Text (WKT):

```
POLYGON((-690604.77 -1138622.07,-690601.99 -1138645.88,-690556.35 -1138644.69,-690557.14 -1138621.28,-690604.77 -1138622.07))
```

Datum: 22.1.2024

Zadáno: Portál MAWIS

Informace podle zákona č. 127/2005 Sb., o elektronických komunikacích, nařízením 2016/679 o ochraně fyzických osob v souvislosti se zpracováním osobních údajů a o volném pohybu těchto údajů a o zrušení směrnice 95/46/ES (obecné nařízení o ochraně osobních údajů) a dalšími souvisejícími právními předpisy.

Společnost Position s.r.o., se sídlem Londýnská 665/45, 120 00 Praha 2, IČ 26422816, zapsaná v obchodním rejstříku vedeném Městským soudem v Praze, oddíl C, vložka 81053 („Position“) a společnost Vodafone Czech Republic s., se sídlem nám. Junkových 2808/2, 155 00 Praha 5, IČ 25788001, zapsaná v obchodním rejstříku vedeném Městským soudem v Praze, oddíl B, vložka 6064 („Vodafone“) Vás tímto informují, že shromážděné osobní údaje v rozsahu Vaše jméno, příjmení, bydliště, e-mailová adresa a telefonní číslo bude společnost Vodafone, jako správce, a společnost Position, jako zpracovatel, zpracovávat za účelem jejich použití při realizaci povinností v souvislosti se žádostí o stanovisko nebo vyjádření pro řízení podle zákona č. 183/2006 Sb., o územním plánování a stavebním řádu (stavební zákon), a to automatizovaným způsobem nebo v tištěné podobě s tím, že Vaše osobní údaje nebudou zpřístupněny jiným osobám.

Vaše osobní údaje poskytnete dobrovolně a tento souhlas můžete kdykoliv odvolat.

Podrobné informace o ochraně soukromí ve společnosti Vodafone, a to včetně uplatnění vašich práv subjektu údajů naleznete na webu <https://www.vodafone.cz/o-vodafone/ke-stazeni/ochrana-soukromi/>.



ekologické stavby, spol. s r.o.

VoKa-ekologické stavby, spol. s r.o.
Spojovací 1539
396 01 Humpolec

projektování • realizace • provozování vodohospodářských staveb

Projekční kancelář PRIS spol. s r.o.
Vlasta Kučerová
Osová 717/20
62500 Brno

Tel. 565 537 467, 468
E-mail: info@voka-humpolec.cz

Vyřizuje: Ing. Milan Šelep, tel.: 565 537 467, email: selepa@voka-humpolec.cz

Humpolci dne: 24.1.2024

Věc: Vyjádření k existenci sítí ke stavbě v rámci akce:
„II/132 Horní Ves, most ev.č. 132-006“

Na základě Vaší žádosti o vyjádření k existenci sítí k výše uvedené akci Vám sdělujeme, že ve Vámi zakreslené zájmové lokalitě se podle dostupných mapových podkladů **nenachází** trasa veřejného vodovodu, ale poblíž této lokality se nachází trasa veřejné kanalizace.

V příloze Vám zasíláme situační zákres kanalizace v měřítku 1: 3000. Situace kanalizace byla překreslena z historických mapových podkladů, nejedná se o geodetické zaměření skutečného provedení stavby. Skutečné umístění kanalizace v terénu se od zákresů může lišit.

V lokalitě se také mohou nacházet nezakreslené trasy sítí (např. přípojky). Jejich existenci ještě ověřte u vlastníka sítí (tj. Obec Horní Ves).

Musí být dodržena ČSN 73 6005 „Prostorová norma“.

Pokud při stavebních pracích dojde k poškození stávajícího potrubí, tak jeho opravy budou provedeny na náklady stavebníka.

S pozdravem

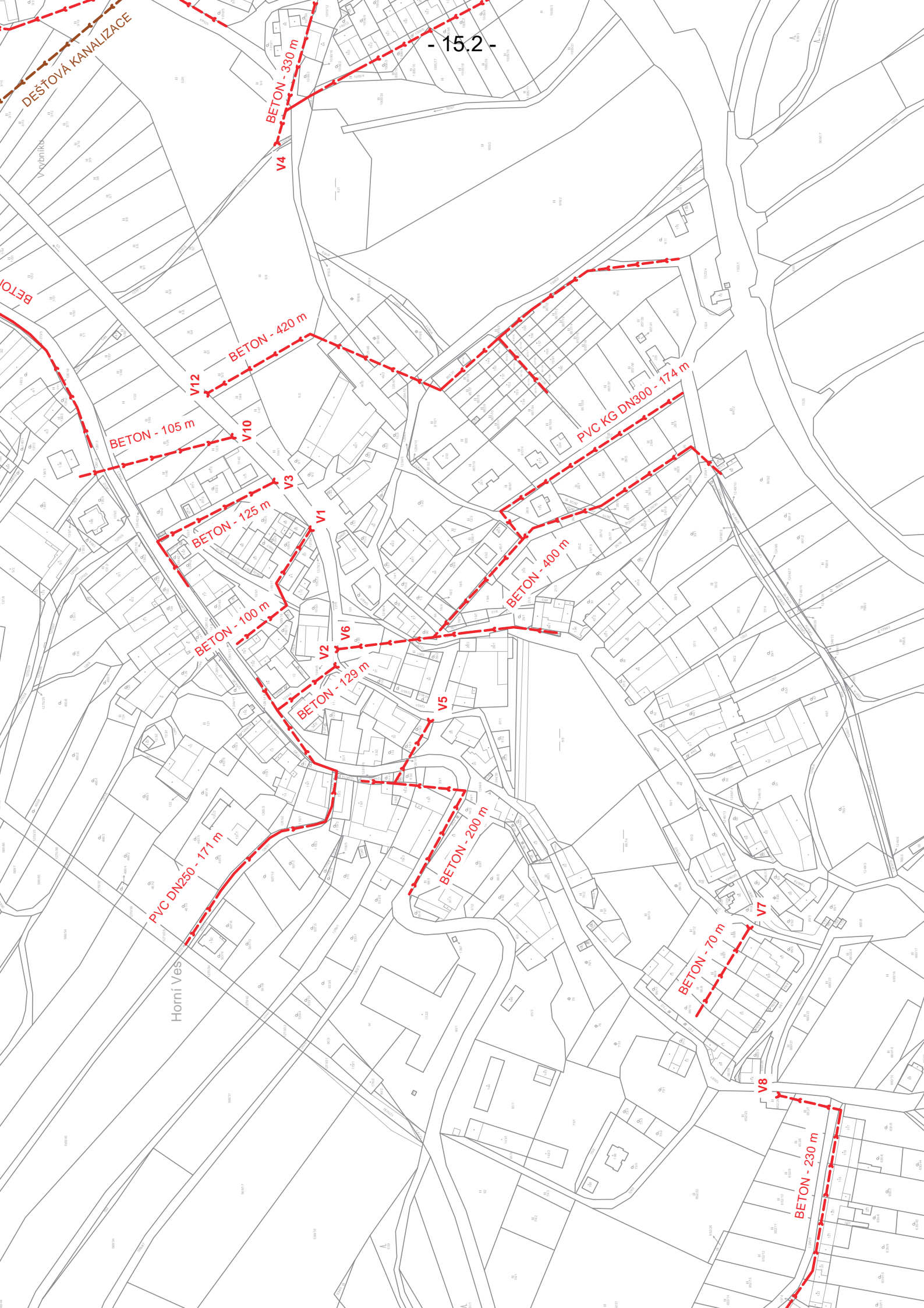
VoKa – ekologické stavby, spol. s r.o.
Barbora Kaňová, jednatelka

VoKa spol. s r.o.
ekologické stavby
Spojovací 1539, 396 01 Humpolec
tel./fax: 565 537 468
IČO: 46680331, DIČ: CZ46680331

Sídlo společnosti:
VoKa-ekologické stavby, spol. s r.o.
Spojovací 1539
396 01 Humpolec

Identifikační údaje:
IČ: 46680331, DIČ: CZ46680331
Společnost je zapsána v Obchodním rejstříku
vedeném Krajským soudem v Českých Budějovicích,
oddíl C, vložka 1601.

Bankovní spojení:
Unicredit Bank
č.ú. 2110533659/2700





KRAJSKÝ ÚŘAD KRAJE VYSOČINA
Odbor životního prostředí a zemědělství
Ke Skalce 5907/47, 586 01 Jihlava, Česká republika
tel.: 564 602 502, e-mail: posta@kr-vysocina.cz

Projekční kancelář PRIS spol. s r.o.
Osová 717/20
625 00 BRNO

(obdržel prostřednictvím datové schránky)

Váš dopis značky/ze dne D/S-1851/2024-Kov 21. 11. 2024	Číslo jednací KUJI 108537/2024 OZPZ 229/2024	Vyřizuje/telefon Michal Fryš/564602504	V Jihlavě dne 9. 12. 2024
--	--	---	------------------------------

II/132 Horní Ves, most ev. č. 132-006

Vyjádření dle zákona č. 100/2001 Sb.

Krajský úřad Kraje Vysočina, odbor životního prostředí a zemědělství obdržel dne 21. 11. 2024 vaši žádost o vyjádření k výše uvedenému záměru z hlediska zákona č. 100/2001 Sb., o posuzování vlivů na životní prostředí a o změně některých souvisejících zákonů, ve znění pozdějších předpisů (dále jen zákona o EIA).

V předložené souhrnné technické zprávě (stupeň DSP) zpracované vámi v květnu 2024 je uvedeno, že most na silnici II/132 v km 23,280 překlenující bývalý náhon (bez stálého průtoku) bude upraven na propustek vložním trouby DN 600.

Komunikace v místě stavby je kategorie S 6,5 s rozšířením ve směrovém oblouku. Z mostu bude odstraněno zábradlí a budou odbourána křídla a parapetní zídky. Prostor na čelech mostu bude upraven do tvaru navazujícího silničního tělesa. Do vlastní vozovky na mostě nebude zasahováno. Provede se jen odfrézování zpevněného povrchu krajnice a zpevnění krajnice v upravovaném úseku vyzískaným recyklátem. Šířkové, výškové ani směrové řešení komunikace nebude upravováno. Celková délka úpravy komunikace je cca 20 m.

Krajský úřad Kraje Vysočina, odbor životního prostředí a zemědělství jako příslušný úřad dle § 23 odst. 4 zákona o EIA sděluje:

Dle § 4 odst. 1 písm. c) zákona o EIA se jedná o nevýznamnou změnu záměru uvedeného v bodě 49 přílohy č. 1 zákona o EIA (*silnice všech tříd a místní komunikace I. a II. třídy o méně než čtyřech jízdních pružích od délky 2 km ...*), která nepodléhá zjišťovacímu řízení.

Mgr. Michal Fryš
úředník odboru životního prostředí a zemědělství

Krajský úřad Kraje Vysočina

Žižkova 1882/57, 586 01 Jihlava, IČO: 70890749

ID datové schránky: ksab3eu, e-mail: posta@kr-vysocina.cz

Mgr. Michal Fryš

Kraj Vysočina

9.12.2024 09:18:07



KRAJSKÝ ÚŘAD KRAJE VYSOČINA
Odbor životního prostředí a zemědělství
Ke Skalce 5907/47, 586 01 Jihlava, Česká republika
tel.: 564 602 502, e-mail: posta@kr-vysocina.cz

DS:
Projekční kancelář PRIS spol. s r.o.
Osová 717/20
62500 Brno

Váš dopis značky/ze dne	Číslo jednací KUJI 113499/2024 OZPZ 225/2024	Vyřizuje/telefon Mgr. Jana Slaninová 564 602 511	V Jihlavě dne 20. 12. 2024
-------------------------	--	--	-------------------------------

I. „II/132 Horní Ves, most ev.č. 132-006“ – stanovisko Natura 2000

Krajský úřad Kraje Vysočina, odbor životního prostředí a zemědělství (dále též „KrÚ OŽPZ“) jako příslušný orgán vykonávající v přenesené působnosti státní správu v ochraně přírody a krajiny podle ustanovení § 77a odst. 4 písm. o) zákona ČNR č. 114/1992 Sb., o ochraně přírody a krajiny, ve znění pozdějších předpisů (dále jen „zákon OPK“), po posouzení záměru

„II/132 Horní Ves, most ev. č. 132-006“

vydává v souladu s ustanovením § 45i odst. 1 zákona OPK toto stanovisko:

Záměr nemůže mít významný vliv na předmět ochrany nebo celistvost evropsky významné lokality nebo ptačí oblasti

Odůvodnění

KrÚ OŽPZ obdržel žádost o posouzení výše uvedeného záměru. K žádosti byla přiložena část projektové dokumentace, kterou zpracovala společnost Projekční kancelář PRIS spol. s r.o., Osová 717/20, 62500 Brno, zodpovědný projektant Ing. Martin Řehulka, 05/2024, stupeň DUSP.

Stavba se nachází intravilánu obce Horní Ves na silnici II/132. Klenbový most z roku 1830 je bez stálého průtoku v minulosti sloužil pro převedení náhonu, po kterém jsou patrně zbytky před mostem vpravo. Most je umístěn v km 23,280 silnice II/132, v KÚ Horní Ves - pozemky dotčené stavbou – parcela č.: 170/18 a 1261/1.

Stávající most již nesplňuje svou původní funkci pro převedení vodního toku (pravděpodobně náhonu) pod silnicí. A protože sousední, nově postavený most 132-007, převede s rezervou Q100, nemůže most ev. č. 132-006 sloužit ani jako inundační most. Vzhledem ke špatnému stavu mostu bylo rozhodnuto o změně z mostu na propustek vložení trouby DN 600 do stávajícího mostního otvoru.

Podkladem pro posouzení vlivu záměru na evropsky významné lokality nebo ptačí oblasti byla žádost, plná moc, přehledná situace i skutečnosti obecně známé. Podkladem pro posouzení vlivu záměru jsou i skutečnosti známé z úřední činnosti. Zde se jedná zejména o vymezení evropsky významných lokalit (dále jen „EVL“) a ptačích oblastí (v Kraji Vysočina se žádné ptačí oblasti nenachází), předměty jejich ochrany (viz např. <https://natura2000.cz/Lokalita/Lokalita>), aktuální stav předmětu ochrany, souhrny doporučených opatření pro EVL, odborné informace o přírodních

stanovištích, poznatky o ekologii, biologii, rozšíření, ohrožení a péči o druhy (např. <https://portal.nature.cz/monitoring>).

V bezprostřední blízkosti záměru se nenachází žádná EVL.

Nejblíže od záměru ve vzdálenosti cca 5,5 km se nachází EVL CZ0614056 V Lisovech s předmětem ochrany „druhově bohaté smilkové louky na silikátových podložích v horských oblastech (a v kontinentální Evropě v podhorských oblastech) (6230); přechodová rašeliniště a třasoviště (7140); srpnatka fermežová (*Hamatocaulis vernicosus*); vrkoč Geyerův (*Vertigo geyeri*)“.

Ve vzdálenosti cca 9 až 15 km se nacházejí EVL

- Zhejral - oligotrofní až mezotrofní stojaté vody nížinného až subalpínského stupně kontinentální a alpínské oblasti a horských poloh a jiných oblastí, s vegetací tříd Littorelletea uniflorae nebo Isoëto-Nanojuncetea (3130); druhově bohaté smilkové louky na silikátových podložích v horských oblastech (a v kontinentální Evropě v podhorských oblastech) (6230); přechodová rašeliniště a třasoviště (7140)
- Horní Mrzatec - oligotrofní až mezotrofní stojaté vody nížinného až subalpínského stupně kontinentální a alpínské oblasti a horských poloh a jiných oblastí, s vegetací tříd Littorelletea uniflorae nebo Isoëto-Nanojuncetea (3130)
- Doupský a Bažantka - přirozené eutrofní vodní nádrže s vegetací typu Magnopotamion nebo Hydrocharition (3150)
- Roštejnská obora - netopýr černý (*Barbastella barbastellus*)
- Šilhánky - kuňka ohnivá (*Bombina bombina*)
- Rybníky V Pouštích - oligotrofní až mezotrofní stojaté vody nížinného až subalpínského stupně kontinentální a alpínské oblasti a horských poloh a jiných oblastí, s vegetací tříd Littorelletea uniflorae nebo Isoëto-Nanojuncetea (3130); přirozené eutrofní vodní nádrže s vegetací typu Magnopotamion nebo Hydrocharition (3150); kuňka ohnivá (*Bombina bombina*); puchýřka útlá (*Coleanthus subtilis*)
- Velký Špičák - bučiny asociace Asperulo-Fagetum (9130); lesy svazu Tilio-Acerion na svazích, sutích a v roklicích (9180); dvouhrotec zelený (*Dicranum viride*)
- Na Oklice - evropská suchá vřesoviště (4030); formace jalovce obecného (*Juniperus communis*) na vřesovištích nebo vápnitých trávnicích (5130); druhově bohaté smilkové louky na silikátových podložích v horských oblastech (a v kontinentální Evropě v podhorských oblastech) (6230); přechodová rašeliniště a třasoviště (7140); srpnatka fermežová (*Hamatocaulis vernicosus*); vrkoč Geyerův (*Vertigo geyeri*)
- Jankovský potok - vydra říční (*Lutra lutra*)
- U Miličovska - přechodová rašeliniště a třasoviště (7140); vrkoč Geyerův (*Vertigo geyeri*)

Vzdálenost EVL od daného záměru, umístění záměru, předměty ochrany EVL a konkrétní výše uvedená činnost zaručují, že nemůže dojít k ovlivnění uvedených EVL, a proto lze vyloučit negativní vliv záměru na evropsky významné lokality a ptačí oblasti (Natura 2000) při předpokladu v žádosti uvedených parametrů a činností.

Poučení o odvolání

Toto stanovisko nenahrazuje stanoviska a vyjádření z hlediska druhové ochrany vydávaná podle zákona o ochraně přírody, případně dalších předpisů. Stanovisko není vydáváno ve správním řízení (§ 90 odst. 1 zákona o ochraně přírody) a nelze proti němu podat odvolání.

II. „II/132 Horní Ves, most ev. č. 132-006“ - předběžná informace dle § 90 odst. 23 zákona o ochraně přírody

KrÚ OŽPZ jako příslušný orgán vykonávající v přenesené působnosti státní správu v ochraně přírody a krajiny podle ustanovení § 77a zákona OPK po posouzení záměru sděluje:

Záměr bude realizován mimo zvláště chráněná území a jejich ochranná pásma. Záměr se nachází na hranici přírodním parku Javořická vrchovina – návrhový dle SOKR (strategie ochrany krajinného rázu).

V nálezové databázi AOPK ČR je v blízkosti záměru evidován výskyt vzácných a zvláště chráněných druhů: *Gallinago gallinago* bekasina otavní, *Vanellus vanellus* čejka chocholátá, *Saxicola rubetra* bramborníček hnědý, *Crex crex* chřástal polní, *Pelophylax esculentus* s. l. skokan zelený komplex, *Natrix natrix* užovka obojková, *Bufo bufo* ropucha obecná, *Lacerta agilis* ještěrka obecná a *Lutra lutra* vydra říční a další.

V okolí záměru se nacházejí mokřadní společenstva a pastviny. Na loukách v blízkosti stavby jsou zaznamenány přírodní biotopy T1.3, T1.5., M1.7

V podmostí může v současnosti procházet vydra říční. Návrh představuje zhoršení migrační prostupnosti daného mostního objektu.

K jednotnému environmentálnímu stanovisku doložte podklady dle § 83a zákona OPK (charakteristika stavu přírody, zhodnocení vlivů a návrh zmírňujících a kompenzačních opatření) s ohledem na výše uvedené vzácné či chráněné fenomény.

Mgr. Jana Slaninová

úředník odboru životního prostředí a zemědělství



KRAJSKÝ ÚŘAD KRAJE VYSOČINA
Odbor životního prostředí a zemědělství
Ke Skalce 5907/47, 586 01 Jihlava, Česká republika
tel.: 564 602 502, e-mail: posta@kr-vysocina.cz

Dle rozdělovníku

Váš dopis značky/ze dne	Číslo jednací KUJI 35234/2025 OŽPZ 376/2025	Vyřizuje/telefon Brunová/564 602 266	Datum 10. 4. 2025
-------------------------	---	---	----------------------

ZÁVAZNÉ STANOVISKO

podle § 2 odst. 1 a § 6 zákona č. 148/2023 Sb., o jednotném environmentálním stanovisku (dále jen „ZJES“)

Krajský úřad Kraje Vysočina, odbor životního prostředí a zemědělství (dále jen OŽPZ KrÚ Kraje Vysočina) jako věcně a místně příslušný orgán pro vydání jednotného environmentálního stanoviska dle § 14 odst. 1 písm. a) ZJES a dle § 29 odst. 1 zákona č. 129/2000 Sb., o krajích, na základě žádosti společnosti Projekční kancelář PRIS spol. s r.o., Osová 20, 625 00 Brno, IČ 469 74 806, která zastupuje společnost **Krajská správa a údržba silnic Vysočiny, příspěvková organizace, Kosovská 1122/16, 586 01 Jihlava, IČ 000 90 450**, (dále jen „žadatel“) ze dne 9. 1. 2025 pro záměr **II/132 Horní Ves, most ev. č. 132-006** na pozemcích p. č. 170/18 a 1261/1 v k. ú. Horní Ves (dále též „záměr“) dle dokumentace pro společné povolení, kterou vypracoval vedoucí projektant Ing. Martin Řehulka v 5/2024, vydává v souladu s § 149 zákona č. 500/2004 Sb., správní řád, ve znění pozdějších předpisů (dále jen „správní řád“) a podle § 6 odst. 1 ZJES toto

SOUHLASNÉ JEDNOTNÉ ENVIRONMENTÁLNÍ STANOVISKO:

I.

Záměr II/132 Horní Ves, most ev. č. 132-006 je z hlediska vlivů na všechny dotčené složky životního prostředí přípustný.

Toto jednotné environmentální stanovisko bylo vydáno namísto následujících správních úkonů:

- A. Odchylný postup při ochraně volně žijících ptáků - § 5b odst. 1 zákona č. 114/1992 Sb., o ochraně přírody a krajiny v platném znění (dále též „zákon o ochraně přírody“) - viz výrok II.
- B. Výjimky ze zákazů u zvláště chráněných druhů - § 56 odst. 1 zákona č. 114/1992 Sb., o ochraně přírody - viz výrok III.
- C. Souhlas s odnětím půdy ze zemědělského půdního fondu - § 9 zákona č. 334/1992 Sb., o ochraně zemědělského půdního fondu, v platném znění (dále též „zákon o ochraně ZPF“)
- D. Stanovisko k umístování a povolování staveb - § 104 odst. 3 zákona č. 254/2001 Sb., o vodách a o změně některých zákonů, (vodní zákon) v platném znění (dále jen "vodní zákon")
- E. Vyjádření k nakládání s odpady ke změně dokončené stavby - §146 odst. 3 písm. b) zákona č. 541/2020 Sb., o odpadech, v platném znění

Ostatní úkony nejsou nahrazovány.

Ad C)

OŽPZ KrÚ Kraje Vysočina jako příslušný orgán ochrany zemědělského půdního fondu podle § 17a písmene c) zákona č. 334/1992 Sb., o ochraně ZPF,

I. uděluje žadateli (tomu, v jehož zájmu je souhlas udělen, dále jen „žadatel“) **souhlas k trvalému odnětí** zemědělské půdy ze zemědělského půdního fondu dle § 9 odst. 8 zákona o ochraně ZPF za účelem stavby „**II/132 Horní Ves, most ev. č. 132-006**“ a to v rozsahu níže uvedeného pozemku v k. ú. Horní Ves o celkové trvale odnímané výměře **0,0112 ha** dle přiloženého zákresu v situaci dle katastrální mapy, který je nedílnou součástí tohoto souhlasu.

Vymezení trvale odnímaných pozemků dle katastru nemovitostí dle § 9 odst. 8 písm. a) zákona o ochraně ZPF:

Katastrální území Horní Ves:

p. č. 170/18 (část) o výměře 0,0112 ha druh pozemku trvalý travní porost

Z toho jsou odnímány půdy na plochách v členění dle BPEJ:

8.69.01 (V. třída ochrany) na ploše 0,0112 ha 1,31 Kč/m² (*4 = 5,24 Kč/m²)

Stanovení tříd ochrany půdy dle dotčených BPEJ bylo provedeno v souladu s vyhláškou č. 48/2011 Sb., o stanovení tříd ochrany, v platném znění.

II. V zájmu ochrany zemědělského půdního fondu se dle § 9 odst. 8 písm. b) zákona stanovují žadateli tato opatření a závazné podmínky:

1) Tento souhlas je udělován pouze pro uvedený účel a odnímanou půdu nelze využít jiným nezemědělským způsobem.

2) Dle předložené dokumentace a jejího doplnění (25. 3. 2025) k záměru II/132 Horní Ves, most ev.č. 132-006 bude a pozemku p. č 170/18 v k. ú. Horní Ves provedena skryvka kulturních vrstev maximálně 0,15 m. Na základě doplněné dokumentace bude zajištěna skryvka kulturních vrstev půdy z trvale odnímané plochy o výměře 112 m² (trvalý zábor) a 8 m² (dočasný zábor do 1 roku) do hloubky celkem 15 cm o celkovém objemu ornice cca 18 m³. Skrývaná ornice bude uložena na

mezideponii v rámci pozemku p. č. 170/18 v k. ú. Horní Ves (**příloha - Situace záboru Zákres mezideponie**).

3) Schválený plán hospodárného využití kulturních vrstev půdy:

Skrývaná ornice bude následně v celém objemu využita k ohumusování v prostoru stavby na pozemku p. č. 170/18 v k. ú. Horní Ves.

Žadatel je povinen vést protokol (pracovní deník) o veškerých činnostech souvisejících se skrývkou, přemístěním, rozprostřením, či jiným využitím, ochranou a ošetřováním skrývaných kulturních vrstev půdy. V protokolu uvádí všechny skutečnosti rozhodné pro posouzení správnosti, úplnosti a účelnosti využívání těchto zemin. Na vyžádání předkládá protokol (pracovní deník) orgánu ochrany zemědělského půdního fondu k posouzení plnění podmínek souhlasu.

V případě využití neodnímaných pozemků (nebo jejich neodnímaných částí) náležejících do ZPF k nezemědělským účelům po dobu kratší než jeden rok, včetně doby potřebné k uvedení zemědělské půdy do původního stavu, podléhá takové využití dle § 9 odst. 2) písmene d) zákona o ochraně ZPF povinnosti písemně oznámit termín zahájení takového využití příslušnému orgánu ochrany ZPF (v tomto případě Městský úřad Pelhřimov, OŽP) nejméně 15 dní předem. Nesplnění této povinnosti je považováno za přestupek a ze zákona sankcionováno. Nesplnění této povinnosti je považováno za přestupek a ze zákona sankcionováno. Nezemědělské využití po dobu delší, než jeden rok, včetně uvedení půdy do původního stavu, podléhá souhlasu k odnětí zemědělské půdy ze ZPF dle zákona o ochraně ZPF a dle vyhlášky č. 271/2019 Sb., o stanovení postupů k zajištění ochrany zemědělského půdního fondu.

V případě přebytku výkopové zeminy nesmí být tato zemina ukládána na jiné pozemky, náležející do ZPF mimo trvale odnímaný pozemek náležející do ZPF.

III. Vymezení orientační výše odvodu

Jelikož je předmětem žádosti o trvalé odnětí ze zemědělského půdního fondu stavba propustku převádějící komunikaci **II/132 Horní Ves**, dle § 11a odst. 1 písm. b) zákona o ochraně ZPF se odvody za trvale odňatou půdu nestanoví.

Ad D) a E)

Příslušný orgán souhlasí s realizací záměru bez stanovení podmínek.

II.

Příslušný orgán souhlasí s tím, aby žadateli byl ve smyslu § 5b odst. 1 zákona o ochraně přírody povolen odchýlný postup při ochraně volně žijících ptáků dle § 5a odst. 1 zákona o ochraně přírody chráněného živočicha – čejka chocholatá (*Vanellus vanellus*) v počtu jednotky jedinců. Podmínky jsou stanoveny ve výroku III.

III.

Příslušný orgán souhlasí s tím, aby žadateli byla ve smyslu § 56 odst. 1 a odst. 2 písm. c) zákona o ochraně přírody a krajiny povolena výjimka ze zákazu uvedených v ustanovení § 50 odst. 2 zákona o ochraně přírody a krajiny škodlivě zasahovat do přirozeného vývoje zvláště chráněných

druhů živočichů a to v kategorii ohrožený: bramborníček hnědý (*Saxicola rubetra*), užovka obojková (*Natrix natrix*), ropucha obecná (*Bufo bufo*), v kategorii silně ohrožený: **chřástal polní (*Crex crex*)**, bekasina otavní (*Gallinago gallinago*), **skokan zelený komplex (*Pelophylax esculentus* s. l.)**, ještěrka obecná (*Lacerta agilis*) v počtech jednotkách až desítkách jedinců každého druhu). Druhy chráněné podle evropského práva jsou vyznačeny tučně. Škodlivý zásah bude spočívat v rušení a poškozování biotopu.

Příslušný orgán souhlasí s realizací záměru za dodržení těchto podmínek:

1. Investor na své náklady zajistí po dobu přípravy a provádění prací přítomnost odborného biologického dozoru - fyzické nebo právnické osoby, která má pro tuto činnost kvalifikační předpoklady (zkušenosti s realizací obdobných záměrů, znalost biologie). Jméno osoby, která bude zajišťovat biologický dozor, bude sděleno OŽPZ KrÚ Kraje Vysočina alespoň 7 dnů před zahájením realizace záměru (dostačující je forma sdělení na email: Brunova.Z@kr-vysocina.cz).
2. V případě výskytu zvláště chráněných druhů v bezprostředním místě stavby provede biologický dozor transfer těchto živočichů do vhodného biotopu v bezpečné vzdálenosti.
3. Práce budou probíhat mimo hlavní vegetační období tj. mimo období od 15. března do konce srpna.
4. Dno vnitřní části trubky bude upraveno přírodním materiálem (např. kámen).
5. Propustek bude plynule navazovat na okolní terén tak, aby se netvořily překážky v migraci živočichů.
6. OŽPZ KrÚ Kraje Vysočina bude bezodkladně informován o ukončení prací a nejpozději ke dni kolaudace bude doložena závěrečná zpráva biologického dozoru.

Platnost tohoto závazného stanoviska je 5 let ode dne jeho vydání s tím, že může být na žádost žadatele prodloužena v souladu s § 7 odst. 2 ZJES.

Odůvodnění

Vzhledem k tomu, že předmětný záměr podléhá povolování podle zákona č. 283/2021 Sb., stavební zákon, ve znění pozdějších předpisů, se namísto správních úkonů stanovených jinými právními předpisy v oblasti ochrany životního prostředí dle § 2 odst. 1 ZJES vydává toto jednotné environmentální stanovisko.

Předmětem záměru je úprava stávajícího suchého mostu ev. č. 132-006 na komunikaci II/132 v k. ú. Horní Ves. Do mostního otvoru bude vložena trouba DN 600, která zajistí funkci propustku. Na obou koncích bude trouba seříznuta do tvaru zemního tělesa. Pro odstranění špatného stavu mostu, především nosné konstrukce, budou po demontáži zábradlí odbourány římsy, parapetní zídky a horní část křídel. Po osazení trouby DN 600 se provede výplň prostoru mezi novou troubou a podhledem stávající klenby samozhutnitelným betonem nebo cementopopílkovou suspenzí. Poté se provede odbourání horní části klenby, úprava zemního tělesa a provede se zpevnění límce kolem šikmo seříznutých trub. Zpevněná krajnice bude odfrézována tak, aby nová hrana vozovky plynule navazovala na obě předpolí, a krajnice bude v délce upravovaného úseku nově zpevněna odfrézovaným materiálem.

OŽPZ KrÚ Kraje Vysočina obdržel dne 9. 1. 2025 žádost společnosti Projekční kancelář PRIS spol. s r.o. o jednotné environmentální stanovisko.

OŽPZ KrÚ Kraje Vysočina posoudil úplnost žádosti a dne 6. 2. 2025 vyzval žadatele k jejímu doplnění. Konkrétně požadoval upravit projektovou dokumentaci dle aktuálního znění zákona č. 541/2020 Sb., o odpadech, doplnit podklady k odnětí půdy ze ZPF a doplnit podklady ve smyslu § 83a zákona o ochraně přírody.

Většina požadovaných podkladů byla předložena 19. 2. 2025. Informace o mocnosti a uložení sejmuté ornice byla zaslána dodatečně 25. 3. 2025. Z podkladů ve smyslu § 83a zákona o ochraně přírody byl doložen průzkum z hlediska dotčení vydry říční vypracovaný Mgr. Kateřinou Poledníkovou a Mgr. Lukášem Poledníkem, Ph.D., podklady k ostatním druhů a biotopům nebyly doloženy s tím, že v místě záměru jsou předpokládány všechny druhy a biotopy uváděné v předběžné informaci dle § 90 odst. 23 zákona o ochraně přírody č. j. KUJI 113499/2024 ze dne 20. 12. 2024.

O zamýšleném zásahu OŽPZ KrÚ Kraje Vysočina informoval dne 19. 3. 2025 Českou společnost ornitologickou, která o toto u zdejšího úřadu požádala.

Podklady pro vydání jednotného environmentálního stanoviska tvoří:

- Projektová dokumentace vypracovaná vedoucím projektantem Ing. Martinem Řehulkou v 5/2024, část B Souhrnná technická zpráva a F 3 Nakládání s odpady upravena na základě výzvy, upravené části nesou stejné označení jako původní verze
- Plná moc společnosti Krajská správa a údržba silnic Vysočiny, příspěvková organizace k zastupování společnosti Projekční kancelář PRIS spol. s r.o. ze dne 3. 1. 2024
- Pověření společnosti Projekční kancelář PRIS spol. s r.o. k zastupování paní Ing. Janou Kovářovou ze dne 9. 10. 2024
- Stanovisko Natura 2000 číslo jednací KUJI 113499/2024 ze dne 20. 12. 2024
- Vyjádření dle zákona č. 100/2001 Sb. číslo jednací KUJI 108537/2024 ze dne 9. 12. 2024
- Souhlas vlastníka pozemku p. č. 170/18 v k. ú. Horní Ves se záměrem ze dne 18. 12. 2024
- Průzkum a vypracování posudku z hlediska dotčení vydry říční stavebním záměrem II/132 Horní Ves, most ev.č. 132-006 vypracovaný Mgr. Kateřinou Poledníkovou a Mgr. Lukášem Poledníkem, Ph.D. (datum zpracování neuvedeno)
- Situace záboru (datum a autor neuvedeno)

Předmětným záměrem budou dotčeny následující složky životního prostředí:

- volně žijící ptáci
- zvláště chráněné druhy
- zemědělský půdní fond
- povrchové a podzemní vody
- odpady

Vzhledem k tomu, že předmětný záměr je z hlediska vlivů na všechny dotčené složky životního prostředí přípustný, dospěl příslušný orgán k závěru, že záměr lze ve vztahu k zájmům chráněným

na úseku ochrany životního prostředí při respektování podmínek tohoto závazného stanoviska realizovat, a tedy vydat souhlasné jednotné environmentální stanovisko. Příslušný orgán dospěl k tomuto závěru z následujících důvodů:

Ad A) a B)

Podkladem pro povolení výjimky dle § 56 zákona o ochraně přírody jsou kromě výše uvedených podkladů i skutečnosti obecně známé. Za skutečnosti obecně známé považuje správní orgán mj. takové poznatky, které jsou abstrahované (zpravidla odbornou literaturou) z většího počtu obdobných případů, a je tedy možné s velmi vysokou mírou pravděpodobnosti je předpokládat i u obdobného případu jedinečného. Dále má krajský úřad za skutečnosti obecně známé ty, které se sice týkají jedinečného jevu, ale byly už dříve (tj. nezávisle na vedeném řízení) popsány a tento popis je veřejně přístupný.

Dle § 50 odst. 1 a 2 zákona o ochraně přírody jsou zvláště chránění živočichové chránění ve všech svých vývojových stádiích, chráněná jsou rovněž jimi užívaná přirozená i umělá sídla a jejich biotopy, které obývají, a je zakázáno škodlivě zasahovat do jejich přirozeného vývoje.

Ve smyslu § 56 zákona o ochraně přírody lze povolit výjimku ze zákazů u zvláště chráněných druhů v případech, kdy jiný veřejný zájem převažuje nad zájmem ochrany přírody, nebo v zájmu ochrany přírody, dále také pokud je dán některý z důvodů uvedených v odstavci 2. V písm. c) tohoto odstavce se uvádí „v zájmu veřejného zdraví nebo veřejné bezpečnosti nebo z jiných naléhavých důvodů převažujícího veřejného zájmu, včetně důvodů sociálního a ekonomického charakteru a důvodů s příznivými důsledky nesporného významu pro životní prostředí. U druhů, které jsou předmětem ochrany podle práva Evropských společenství, je možné výjimku udělit, pouze pokud neexistuje jiné uspokojivé řešení a povolovaná činnost neovlivní dosažení či udržení příznivého stavu z hlediska ochrany.

V zájmu ochrany druhů ptáků, kteří volně žijí na evropském území členských států Evropských společenství, je zakázáno úmyslné vyrušování těchto ptáků, zejména během rozmnožování a odchovu mláďat. Orgán ochrany přírody může, neexistuje-li jiné uspokojivé řešení, rozhodnutím stanovit postup odchylný od postupu uvedeného v § 5a odst. 1 a 2, je-li to potřebné v zájmu veřejného zdraví nebo veřejné bezpečnosti.

Převažujícím veřejným zájmem je zajištění veřejné bezpečnosti, které vyžaduje opravu špatného stavu mostu, který převádí komunikaci II. třídy přes suchý průchod. Jiný veřejný zájem tak lze považovat za převažující nad zájmem ochrany přírody. Výjimka ve smyslu § 56 a odchylný postup ve smyslu § 5b jsou uděleny v zájmu veřejné bezpečnosti.

OŽPZ KrÚ Kraje Vysočina konstatuje, že se jedná o dostatečně uspokojivé řešení předmětné stavby. Při dodržení stanovených podmínek povolovaná činnost neovlivní dosažení či udržení příznivého stavu předmětných druhů z hlediska ochrany, tj. veřejný zájem ochrany přírody. OŽPZ KrÚ předpokládá, že vzhledem k tomu, jakým způsobem výše zmíněné druhy ptáků využívají široké okolí stavby k hnízdění a jako potravní biotop, nedojde k významnému negativnímu vlivu za dodržení výše zmíněných podmínek. Vliv na předmětné druhy ptáků bude pouze dočasný v době realizace stavby.

Jedinci budou dočasně rušeni během realizace záměru a bude ztížená migrační prostupnost. Podmínky jsou stanoveny v rámci maximálního omezení negativního vlivu realizace záměru (podmínka 2, 3 a 4). Podmínka č. 1 a 2 se týká biologického dozoru. Podmínka č. 3 zajistí realizaci záměru mimo hnízdní období. Dále byla stanovena podmínka o dokládání zprávy o provedení prací biologickým dozorem, která splňuje požadavky § 5b odst. 5 a § 56 odst. 6 zákona o ochraně

přírody (viz podmínka č. 6 výroku III.) a umožňuje příslušnému orgánu kontrolu provedené realizace.

K záměru byl předložen průzkum zaměřený na migrační prostupnost předmětného propustku vydrou říční, z něhož vyplývá, že vydra říční ke své migraci využívá blízký velmi dobře průchozí most č. 132-007. Předmětný most není vydrou využíván, proto nedojde k dotčení tohoto druhu.

Ad C)

Navrženým trvalým odnětím ze ZPF dojde k dotčení zemědělské půdy v V. třídě ochrany (BPEJ 8.69.01) dle vyhlášky č. 48/2011 Sb. v platném znění. Jedná se o půdy s podprůměrnou produkční schopností a jen s omezenou ochranou, využitelné i pro výstavbu. Záměr je v souladu s platnou územně plánovací dokumentací Územního plánu Horní Ves. Dotčený pozemek je zařazen jako zastavitelná plocha TI – technická infrastruktura - inženýrské sítě. Důvodem odnětí zemědělské půdy ze zemědělského půdního fondu je změna mostní konstrukce a její nahrazení propustkem, který převádí komunikaci II/132 v k. ú. Horní Ves. Poloha navrhovaného objektu na dotčeném pozemku má přímou vazbu na stávající komunikaci. Zbývající část pozemku p. č. 170/18 v k. ú. Horní Ves, která není součástí odnětí, zůstane i nadále jako trvalý travní porost. Za trvalé odnětí zemědělské půdy se provádí výpočet a platba odvodů za odnímanou půdu. V tomto případě ovšem příslušný úřad ochrany zemědělského půdního fondu postupoval dle § 11a odst. 1 písm. b) zákona o ochraně ZPF, kdy se odvody za trvale odňatou půdu pro výstavbu dálnic, silnic a místních komunikací, včetně jejich součástí a příslušenství, nestanoví. Předmětný záměr nemá potenciál narušit investice vložené do půdy (meliorace), které se dle ověření příslušného úřadu v místě dotčených pozemků p. č. 170/18 v k. ú. Horní Ves nenacházejí. OŽPZ KrÚ Kraje Vysočina ověřil dne 26. 3. 2025 na základě dat poskytovaných Výzkumným ústavem monitoringu a ochrany půdy, že se v lokalitě žádné investice vložené do půdy nenacházejí.

Z pohledu ochrany ZPF a předcházení zástavbě ve volné krajině tedy lze s navrženým řešením souhlasit.

Vzhledem k souladu s platnou územně plánovací dokumentací obce Horní Ves nebylo nutné dle § 7 odst. 2 zákona o ochraně ZPF dokládat alternativy umístění.

K trvalému odnětí ze ZPF je navržena plocha nezbytně nutná, žádost byla předepsaným způsobem doložena, a proto, s přihlédnutím k výše uvedeným skutečnostem, byl udělen souhlas tak, jak je výše uvedeno.

Z hlediska zásad plošné ochrany ZPF dle § 4 zákona o ochraně ZPF je odnětí zemědělské půdy navrženo v rozsahu nezbytně nutném pro realizaci stavby. Navrženým odnětím nedojde k narušení organizace ZPF. Nedojde k narušení hydrologických a odtokových poměrů v území. Nebude dotčena síť zemědělských účelových komunikací.

Dle podkladů dostupných ze zemědělského registru půdy (LPIS) se v řešeném území nenachází žádné podrobné závlahové ani odvodňovací zařízení (POZ) v příslušnosti Státního pozemkového úřadu.

Dle údajů LPIS není dotčený pozemek zařazený mezi půdy ohrožené erozí a není zde navržen ani žádný management protierozního opatření.

Předložená dokumentace bude v souladu s § 18 odst. 6 zákona o ochraně ZPF uložena u orgánu ochrany ZPF Městskému úřadu Pelhřimov, odboru životního prostředí.

Ad D)

Podle § 104 odst. 3 vodního zákona vodoprávní úřad v závazném stanovisku posoudí možnost zhoršení stavu nebo ekologického potenciálu útvaru povrchové vody nebo ke zhoršení stavu útvaru podzemní vody nebo znemožnění dosažení dobrého stavu nebo dobrého ekologického potenciálu útvaru povrchové vody nebo dobrého stavu útvaru podzemní vody.

V tomto případě vodoprávní úřad v souladu s § 104 odst. 4 vodního zákona posoudil, že provedení záměru nemůže vést k tomuto zhoršení, a proto není třeba výjimka podle § 23a odst. 8 vodního zákona. Proto nestanovil žádné podmínky.

Ad E)

Po prostudování předložených podkladů správní orgán odpadového hospodářství souhlasí s vydáním souhlasného závazného stanoviska k záměru dle § 146 odst. 3 písm. b) zákona o odpadech, bez stanovení závazných podmínek. V předložené projektové dokumentaci byl uveden způsob nakládání s opětovně použitými stavebními výrobky a s odpady v souladu se zákonem o odpadech. Součástí bylo zařazení odpadů dle vyhlášky č. 8/2021 Sb., Katalogu odpadů, odhadnuto bylo jejich množství a navržen způsob nakládání.

Na výkopové zeminy a jiné přírodní materiály vytěžené během stavební činnosti, pokud je zajištěno, že materiál bude použit ve svém přirozeném stavu pro účely stavby na místě, na kterém byl vytěžen, se nevztahuje zákon č. 541/2020 Sb., o odpadech, § 2 odst. 1 písm. e) zákona o odpadech.

U stavebních a demoličních materiálů vzniklých při změně dokončené stavby, pokud bude zajištěno, že budou v souladu se schválenou projektovou dokumentací využity v místě vzniku, se nejedná o zbavování, nedochází tak k naplnění definice odpadu podle § 4 zákona o odpadech.

Upozorňujeme, že stavebník je povinen na základě ustanovení § 93a zákona o odpadech, neprodleně zaslat krajskému úřadu doklady prokazující, že veškeré opětovně použité stavební výrobky, využitě vedlejší produkty a stavební výrobky, které přestaly být odpadem, byly využity v souladu se zákonem o odpadech. Veškeré získané materiály jsou stavebními výrobky nebo vedlejšími produkty, které se nestaly odpadem, nebo s nimi bylo naloženo jako s odpady v souladu s hierarchií odpadového hospodářství.

Kromě ustanovení složkových zákonů uvedených ve výroku závazného stanoviska (A, B, C, D, E) nebudou záměrem jiná ustanovení složkových zákonů dotčena (viz pozn. pod čarou k § 2 ZJES).

Pokud dojde ke změně výše uvedeného záměru před realizací stavby, požádá žadatel o vydání nového jednotného environmentálního stanoviska dle § 8 ZJES.

Poučení

Závazné stanovisko ve smyslu § 149 správního řádu není samostatným rozhodnutím a nelze se proti němu odvolat. Jeho obsah je závazný pro výrokovou část správního rozhodnutí vydávaného

v následném řízení podle § 1 ZJES. Obsah závazného stanoviska lze napadnout v rámci odvolání proti rozhodnutí, které bylo závazným stanoviskem podmíněno, postupem dle ustanovení § 149 odst. 7 správního řádu.

Mgr. Zdeňka Brunová
úředník odboru životního prostředí a zemědělství

Přílohy:

1. Situace záboru Zákres mezideponie
2. Projektová dokumentace a podklady k vynětí půdy ze ZPF

Rozdělovník

Žadatel:

Projekční kancelář PRIS spol. s r.o., Osová 20, 625 00 Brno (*datová schránka*) – pouze příloha č. 1

Na vědomí:

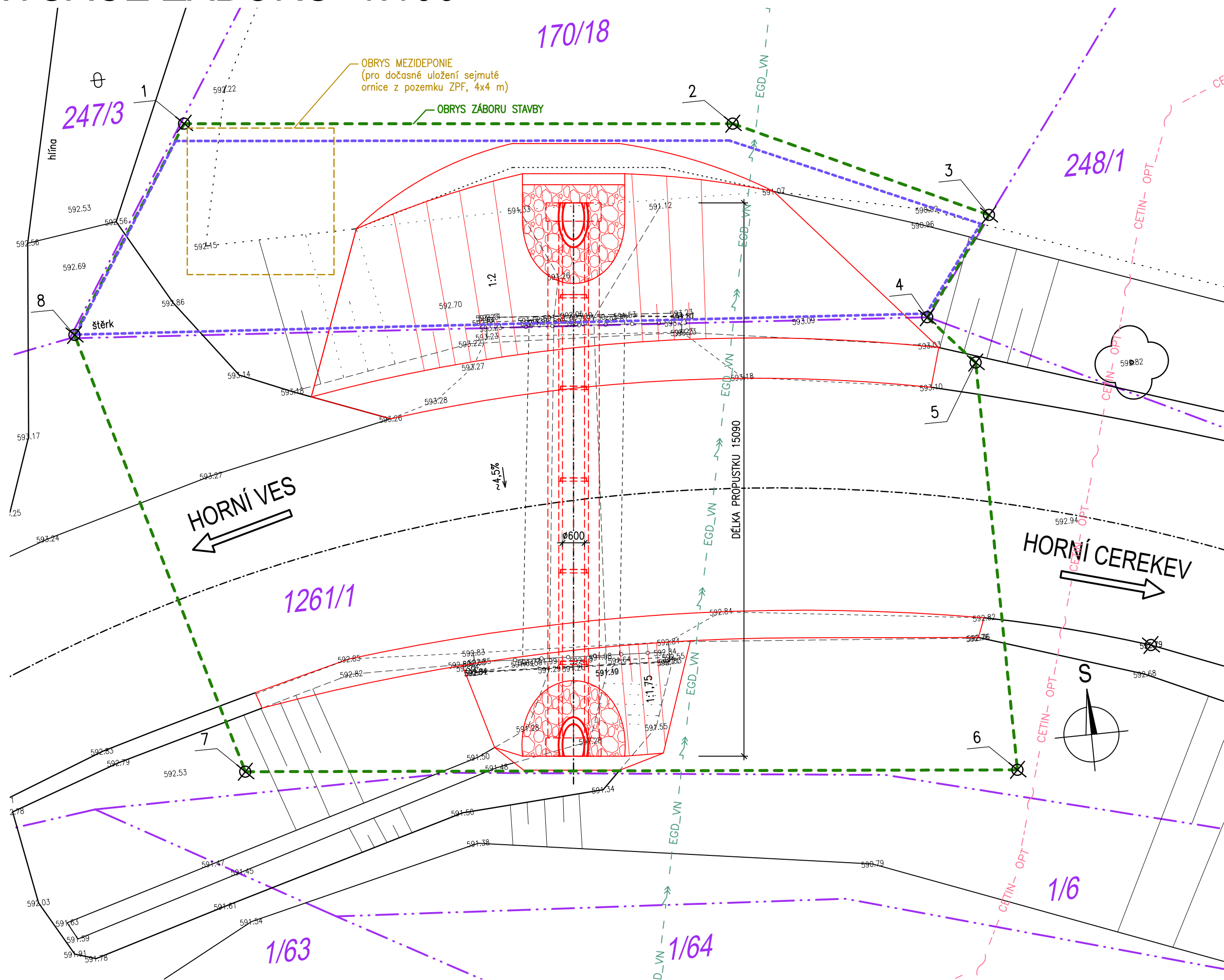
Obec Horní Ves, Horní Ves 88, 393 01 Horní Ves (*datová schránka*) – pouze příloha č. 1

Městský úřad Pelhřimov, odbor životního prostředí, Masarykovo nám. 1, 393 01 Pelhřimov (*datová schránka*) – všechny přílohy

Ke zveřejnění:

Úřední deska Kraje Vysočina - 15 dnů

- 22.10 -



KRAJSKÝ ÚŘAD KRAJE VYSOČINA
Odbor dopravy a silničního hospodářství
Žižkova 57, 587 33 Jihlava, Česká republika
tel.: 564 602 235, e-mail: posta@kr-vysocina.cz

Projekční kancelář PRIS spol. s.r.o.
Osová 20
625 00 BRNO

Váš dopis značky/ze dne 12.12.2024	Číslo jednací KUJI 110864/2024	Vyřizuje/telefon Lenka Honzlová, DiS. Honzlova.L@kr-vysocina.cz 564 602 191	V Jihlavě dne 15.01.2025
---------------------------------------	-----------------------------------	---	-----------------------------

Odpověď na žádost o souhlas s dopravním řešením po dobu výstavby

Dobrý den,
Krajský úřad Kraje Vysočina, Odbor dopravy a silničního hospodářství, oddělení dopravní obslužnosti sděluje k akci „II/136 Horní Ves, most. Ev. č. 132-006“ následující:

Vyjádření oddělení dopravní obslužnosti je pouze k linkám a spojům zajišťujícím závazek veřejné služby.

V předmětném úseku v současné době provozuje veřejnou osobní linkovou dopravu vnitrostátní (dále jen VLOD) dopravce:

ICOM Transport a.s. (linky 350080, 350620, 350650, 760949)

Plánovaný termín uzavírky:
Neuvedeno

Návrh řešení:

Stavba bude probíhat za omezeného provozu na sil. II/132. Provoz bude dopravním značením se světelnou signalizací usměrněn pro střídavý provoz. Trasy linek VLOD nebudou uzavírkou dotčeny.

Dotčené zastávky:

Uzavírka si nevyžádá dočasné přemístění zastávek..

Požadavky na zhotovitele:

Žadatel o povolení uzavírky a nařízení objížděky je povinen projednat návrh dopravního řešení se všemi dotčenými subjekty (vyjma dopravců) před vydáním rozhodnutí.

Zhotovitel je povinen označit prostor pro dočasně přemístěné zastávky dle platných předpisů a norem na dopravní značení včetně výlepové plochy pro jízdní řády. Dále je povinen označit neobsloužené zastávky informací: „Zastávka je po dobu uzavírky bez obsluhy“.

Žadatel o povolení uzavírky a nařízení objížďky je povinen předložit před zahájením stavební akce žádost o souhlas s dočasným přemístěním zastávek u příslušného dopravního úřadu.

(Kontaktní osoba Mgr. Marcela Krpálková, tel. 564 602 254, email: Krpalkova.M@kr-vysocina.cz)

(Kontaktní osoba Bc. Darina Burianová, tel. 564 602 238, email: Burianova.D@kr-vysocina.cz)

(Kontaktní osoba Ing. Jozef Hrnčiar, tel. 564 602 241, email: hrnciar.j@kr-vysocina.cz)

Další informace:

Na dobu trvání uzavírky nebude schválen výlukový jízdní řád.

Z důvodu dodržení minimálních lhůt pro zajištění všech procesů v souvislosti se schválením jízdních řádů a informováním cestujících potřebují dotčené správní orgány dobu alespoň 5 dnů před faktickým spuštěním uzavírky a provozu po objížďné trase.

V případě jakýchkoliv změn nás informujte nejpozději 10 pracovních dnů před požadovanou změnou z důvodu zajištění dopravní obslužnosti.

S pozdravem

Ing. Pavel Bartoš

vedoucí odboru dopravy a silničního hospodářství



Pomáhat a chránit

KRAJSKÉ ŘEDITELSTVÍ POLICIE KRAJE VYSOČINA

Územní odbor Pelhřimov
Dopravní inspektorát



Č. j. KRPJ-131967-2/ČJ-2024-161706-DING

Pelhřimov 28. listopadu 2024

Počet stran: 2

Přílohy: 1/1

Projekční kancelář PRIS spol. s r. o.
Osová 20
625 00 BRNO

II/132 Horní Ves, most ev.č. 132-006 - stanovisko k přechodnému dopravnímu značení

K č. j. D/S- 1863/2024 - Kov

Dopravní inspektorát Pelhřimov, jako dotčený orgán státní správy ve věci bezpečnosti a plynulosti silničního provozu ve smyslu ustanovení § 2 zákona č. 273/2008 Sb., o Policii České republiky, ve znění pozdějších předpisů, po prostudování předložené žádosti, vč. přílohy k umístění přechodného dopravního značení (PDZ) k výše uvedené stavební akci, na základě ustanovení § 77 odst. 2 písm. b) zákona č. 361/2000 Sb. o silničním provozu, v platném znění, vydává souhlasné stanovisko s umístěním PDZ, za dodržení následujících podmínek:

1) Dopravní značky, které budou užívány pro označení pracovního místa, musí odpovídat vyhlášce Ministerstva dopravy č. 294/2015 Sb., kterou se provádějí pravidla provozu na pozemních komunikacích a úprava a řízení provozu na pozemních komunikacích, ČSN EN 12899-1 Stálé svislé dopravní značení, ČSN EN 12966-1+A1 Svislé dopravní značení - Proměnné dopravní značky, technické podmínky 143 „Systém hodnocení přenosných svislých dopravních značek“, TP 70 „Zásady pro provádění a zkoušení vodorovného dopravního značení, vzorové listy 6.1., vzorové listy 6.2 a technické podmínky 66 „Zásady pro označování pracovních míst na pozemních komunikacích vydání III“. Aktuální a platné TP viz www.pjpk.cz.

2) Dopravní značení umístit dle předložené dokumentace v souladu s TP 66.

3) Po ukončení platnosti povolení na umístění přechodného dopravního značení (PDZ) a zařízení bude ihned toto odstraněno a trvalé dopravní značení bude uvedeno do původního stavu.

4) Každá změna, která by měla negativní vliv na bezpečnost a plynulost silničního provozu, musí být projednána se zdejším dopravním inspektorátem.

5) Nutno zajistit havarijní službu pro případ závady na dopravním značení / zařízení a případnou včasnou reakci na změnu dopravních podmínek.

6) Z důvodu dostatečného zajištění BESIP požadujeme, aby ze strany zhotovitele byl nasazen dostatečný počet osob oprávněných zastavovat vozidla, v souladu s § 79 odst. 1 písm. i) zákona č. 361/2000 Sb. o silničním provozu, v platném znění:

„(1) Zastavovat vozidla je oprávněn - i) zaměstnanec vykonávající práce spojené se správou, údržbou, měřením, opravami a výstavbou pozemní komunikace a k zajištění bezpečnosti provozu na pozemních komunikacích, označený podle prováděcího právního předpisu“.

Pražská 1738
393 01 Pelhřimov

www.policie.cz

Tel.: 974274258
E-mail: krpj.podatelna@pcr.cz
ID DS: x9nhptc

Přechodné DZ bude provedeno a osazeno v souladu s vyhláškou Ministerstva dopravy a spojů č. 294/2015 Sb., která provádí pravidla provozu na pozemních komunikacích, a TP 66 (Zásady pro označování pracovních míst na pozemních komunikacích). Vyhrazuje si právo na změnu či doplnění dopravního značení v případě narušení bezpečnosti nebo plynulosti silničního provozu.

Současně upozorňujeme na skutečnost, že naše stanovisko není stanovením pro přechodnou úpravu provozu na pozemních komunikacích, ale je podkladem pro příslušný stanovující úřad.

V případě, že bude dotčena pozemní komunikace, požadujeme v souladu s § 25 odst. 6 písm. c) bod 3 zákona č. 13/1997 Sb., o pozemních komunikacích ve znění pozdějších předpisů, požádat o zvláštní užívání komunikace.

Zpracoval:

por. Ing. Zdeněk Mlčoch

npor. Bc. Hana Slabá
vedoucí oddělení

- 25.1 -
KRAJSKÁ HYGIENICKÁ STANICE
KRAJE VYSOČINA SE SÍDLEM V JIHLAVĚ

Tolstého 1914/15, 58601 Jihlava, tel.: +420 567 564 551, e-mail: podatelna@khsjih.cz, ID: 4uuai3w

V Pelhřimově dne 10. prosince 2024

Záměr: Z/2024/79038
Řízení: R/2024/69751
Č.j.: R/2024/69751/2
Vyřizuje: Monika Jakubiaková, tel.: 565301356
e-mail: Monika.Jakubiakova@khsjih.cz
Č. j. odesílatele:
Počet listů/příloh: 2/0

Adresát: Krajská správa a údržba silnic Vysočiny, příspěvková organizace, Kosovská 1122/16, 586 01 Jihlava, IČ: 00090450

V zastoupení: Projekční kancelář PRIS s.r.o., Osová 717, 625 00 Brno, IČ: 46974806

Věc: „III/132 most ev. č. 132-006, na pozemku parc. č. 170/18, 1261/1 v k. ú. Horní Ves“ – územní a stavební povolení – závazné stanovisko orgánu ochrany veřejného zdraví.

Krajská hygienická stanice kraje Vysočina se sídlem v Jihlavě (dále jen „KHS kraje Vysočina“), jako orgán ochrany veřejného zdraví, který je dotčeným věcně příslušným správním orgánem dle § 77 odst. 1 ve spojení s § 82 odst. 2 písm. i) zákona č. 258/2000 Sb., o ochraně veřejného zdraví a o změně některých souvisejících zákonů, ve znění pozdějších předpisů (dále jen „zákon o ochraně veřejného zdraví“), a místně příslušným dle § 11 odst. 1 písm. zákona č. 500/2004 Sb., správní řád, ve znění pozdějších předpisů, vydává ve výše uvedené věci v řízení podle § 184 ve spojení s § 178 odst. 1 zákona č. 283/2021 Sb., stavební zákon, ve znění pozdějších předpisů (dále jen „stavební zákon“), toto

závazné stanovisko:

Po posouzení projektové dokumentace „III/132 most ev. č. 132-006, na pozemku parc. č. 170/18, 1261/1 v k. ú. Horní Ves“ pro povolování staveb s odkazem na § 30, § 77 odst. 1 a § 82 odst. 2 písm. t) zákona o ochraně veřejného zdraví a nařízení vlády č. 272/2011 Sb., o ochraně zdraví před nepříznivými účinky hluku a vibrací, ve znění pozdějších předpisů se

s o u h l a s í.

Odůvodnění:

Dne 25. listopadu 2024 byla na KHS kraje Vysočina se sídlem v Jihlavě doručena žádost projekční kanceláře Projekční kancelář PRIS s.r.o., Osová 717, 625 00 Brno, IČ: 46974806, která zastupuje na základě plné moci investora Krajskou správu a údržbu silnic Vysočiny, příspěvková organizace, Kosovská 1122/16, 586 01 Jihlava, o vydání závazného stanoviska k projektové dokumentaci stavby „III/132 most ev. č. 132-006, na pozemku parc. č. 170/18, 1261/1 v k. ú. Horní Ves“, zpracovanou v květnu 2024 projektantem Ing. Magda Zdražilová, Projekční kancelář PRIS s.r.o., Osová 717, 625 00 Brno, IČ: 46974806.

Projekt řeší odstranění špatného stavu mostu a ke stavební úpravě vedoucí k přeměně mostu na propustek na pozemku parc. č. 170/18, 1261/1 v k. ú. Horní Ves. Stávající most je přesýpaný, vozovka je s živiničným krytem, krajnice proměnné šířky jsou zpevněné do mostního otvoru bude vložena trouba DN 600, které zajistí funkci propustku. Na obou koncích bude trouba seříznuta do tvaru zemního tělesa. Pro odstranění špatného stavu mostu, především nosné konstrukce, budou po demontáži zábradlí

odbourány římsy, parapetní zídky a horní část křídel. Po osazení trouby DN 600 se provede výplň prostoru mezi novou troubou a podhledem stávající klenby samozhutnitelným betonem nebo cemento popílkovou suspenzí. Předmětný objekt se nachází v intravilánu a odpovídá šířkovému uspořádání silnice v extravilánovém uspořádání S6,5/50 s rozšířením v oblouku na šířku vozovky 6,35 m + krajnice 2x 0,5 m, celkem tedy s volnou šířkou v místě budoucího propustku cca 7,35 m a plynule navazuje na stávající silnici II. třídy. Celková délka úpravy komunikace je cca 20 m; přitom se do vlastní komunikace nezasahuje, provede se jen úprava nebezpečné části krajnic. Půdorysně je komunikace v místě stavby v pravostranném směrovém oblouku o $R = 45$ m. Hluk ze stavební činnosti je posouzen v Souhrnné technické zprávě.

V projektové dokumentaci jsou navržena technicko-organizační opatření ke snížení hluku ze stavební činnosti, která spočívají v používání strojů a mechanismů s nižšími emisemi hluku a v provádění stavebních činností pouze v denní době. Orgán ochrany veřejného zdraví upozorňuje na skutečnost, že při provádění stavebních prací je zhotovitel stavby povinen u nejbližších chráněných venkovních prostorů a chráněných venkovních prostorů staveb udržet hygienické limity hluku a vibrací, které jsou stanoveny v nařízení vlády č. 272/2011 Sb., o ochraně zdraví před nepříznivými účinky hluku a vibrací, ve znění pozdějších předpisů.

Po posouzení projektové dokumentace stavby konstatuje KHS kraje Vysočina, že za splnění výše uvedených podmínek není uvažovaný záměr v rozporu s požadavky zákona o ochraně veřejného zdraví.

Digitálně podepsal Ing.
Kristýna Štěpánová
dne 11.12.2024 07:51

Ing. Kristýna Štěpánová
vedoucí oddělení
hygieny obecné a komunální Havlíčkův Brod a Pelhřimov
podepsáno elektronicky

Rozdělovník: Projekční kancelář PRIS s.r.o., Osová 717, 625 00 Brno, IČ: 46974806

**Sekce majetková Ministerstva obrany
odbor ochrany územních zájmů a státního odborného dozoru**

Tychonova 1, Praha 6, PSČ 160 01, datová schránka hjyaavk

Čj. MO 11560/2025-1322
Sp.zn. 188329/2024-1322/OÚZBR

Brno 6. ledna 2025

Projekční kancelář PRIS spol. s r.o.
Osová 20
625 00 Brno

**Závazné stanovisko dotčeného orgánu
II/132 Horní Ves, most ev.č. 132-006, k.ú. Horní Ves**

Odbor ochrany územních zájmů a státního odborného dozoru, Sekce majetková, **Ministerstvo obrany** na základě Vaší žádosti v souladu se zmocněním v § 36 v kontinuitě na § 314 odst. 2 zákona č. 283/2021 Sb., stavební zákon ve znění pozdějších předpisů (dále jen „stavební zákon“), ve smyslu zákona č. 222/1999 Sb., o zajišťování obrany České republiky, ve znění pozdějších předpisů (dále jen „zákon o zajišťování obrany ČR“), **vydává**

souhlasné závazné stanovisko

k záměru rekonstrukce mostu ev.č. 132-006 v k.ú. Horní Ves tak, jak byl doložen v písemné a grafické dokumentaci.

Odůvodnění:

Ministerstvo obrany ve smyslu ustanovení § 36 v kontinuitě na § 317 odst. 2 a § 334a zákona č. 283/2021 Sb., nového stavebního zákona a zákona o zajišťování obrany ČR provedlo po obdržení vaší žádosti o vydání závazného stanoviska dotčeného orgánu vyhodnocení předloženého záměru, prověřilo evidenci technické infrastruktury v jeho vlastnictví. Odbor ochrany územních zájmů a státního odborného dozoru Sekce majetkové Ministerstva obrany neeviduje inženýrské sítě a podzemní telekomunikační vedení, které by byly s daným stavebním záměrem v kolizi.

Daný stavební záměr je lokalizován v územích vymezených Ministerstvem obrany u stavebních úřadů. Tato vymezená území Ministerstva obrany jsou shodná s údaji o území poskytovanými Ministerstvem obrany pro ÚAP a jejich součástí jsou podrobné specifikace podmínek ve vymezeném území Ministerstva obrany a zákonná určení. Po posouzení stavebního záměru odbornými složkami Ministerstvo obrany konstatuje, že předložený stavební záměr není v rozporu se zájmy Ministerstva obrany a nekoliduje s ochranou zájmů Ministerstva obrany (viz ÚAP - jev 119).

Realizace stavebního záměru provedená v souladu s předloženou projektovou dokumentací neohroží naplnění veřejného zájmu na zajištění obrany a bezpečnosti státu.

Toto závazné stanovisko Ministerstva obrany je platné 2 roky a musí být vyžádáno znovu, nebude-li během této doby stavba zahájena nebo dojde-li ke změnám v umístění, výšce nebo rozsahu stavby.

Kontaktní osoba: Bc. Markéta Antlová, tel. 973 445 785

Bc. Markéta Antlová
rada
oddělení ochrany územních zájmů
podepsáno elektronicky

VYJÁDŘENÍ O POLOZE SÍTĚ ELEKTRONICKÝCH KOMUNIKACÍ
společnosti CETIN a.s.
(„Vyjádření“)

A VŠEOBECNÉ PODMÍNKY OCHRANY SÍTĚ ELEKTRONICKÝCH KOMUNIKACÍ
společnosti CETIN a.s.
(„Všeobecné podmínky ochrany SEK“)

toto Vyjádření a Všeobecné podmínky ochrany SEK je vydané dle ustanovení § 101 zákona č. 127/2005 Sb., o elektronických komunikacích a o změně některých souvisejících zákonů, v platném znění („**Zákon o elektronických komunikacích**“), a dle příslušných ustanovení zákona č. 283/2021 Sb., stavební zákon, ve znění pozdějších předpisů („**Stavební zákon**“), a dle příslušných ustanovení zákona č. 89/2012 Sb., občanského zákoníku, v platném znění („**Občanský zákoník**“)

Číslo jednací: 333670/24

Číslo žádosti: 0124 855 080 („Žádost“)

Název akce („ Stavba “)	II/132 Horní Ves - most ev.č. 132-006	
Důvod vydání Vyjádření („ Důvod vyjádření “)	Žádost o povolení záměru nebo odstranění stavby, zařízení nebo terénní úpravy dle Stavebního zákona	
Žadatel	Projekční kancelář PRIS spol. s r.o.	
Stavebník	Krajská správa a údržba silnic Vysočiny, příspěvková organiz, Kosovská 1122/16, Jihlava, 58601	
Zájmové území	Okres	Pelhřimov
	Obec	Horní Ves
	Kat. území / č. parcely	Horní Ves
Platnost Vyjádření	21. 11. 2026 („Den konce platnosti Vyjádření“)	

Žadatel Žádostí určil a vyznačil Zájmové území, jakož i určil Důvod Vyjádření.

Na základě určení a vyznačení Zájmového území Žadatelem a na základě určení Důvodu Vyjádření vydává společnost CETIN a.s. následující Vyjádření:

Dojde ke střetu se sítí elektronických komunikací (dále jen „SEK“) společnosti CETIN a.s.

- (I) Na Žadatelem určeném a vyznačeném Zájmovém území se vyskytuje SEK společnosti CETIN a.s.;
- (II) Společnost CETIN a.s. **za podmínky splnění bodu (III)** tohoto Vyjádření **souhlasí**, aby Stavebník a/nebo Žadatel, je-li Stavebníkem v Zájmovém území vyznačeném v Žádosti, provedl Stavbu a/nebo činnosti povolené příslušným správním rozhodnutím vydaným dle Stavebního zákona;
- (III) Stavebník a/nebo Žadatel, je-li Stavebníkem je povinen řídit se Všeobecnými podmínkami ochrany SEK, které jsou nedílnou součástí Vyjádření;
- (IV) Pro případ, že bude nezbytné přeložení SEK, zajistí vždy takové přeložení SEK její vlastník, společnost CETIN a.s. Stavebník, který vyvolal překládku SEK je dle ustanovení § 104 odst. 17 Zákona o elektronických komunikacích povinen uhradit společnosti CETIN a.s. veškeré náklady na nezbytné úpravy dotčeného úseku SEK, a to na úrovni stávajícího technického řešení;
- (V) Pro účely přeložení SEK dle bodu (IV) tohoto Vyjádření je Stavebník povinen uzavřít se společností CETIN a.s. Smlouvu o realizaci překládky SEK.



Číslo jednací: 333670/24

Číslo žádosti: 0124 855 080

Vyjádření je platné pouze pro Zájmové území určené a vyznačené Žadatelem, jakož i pro Důvod Vyjádření stanovený a určený Žadatelem v Žádosti.

Vyjádření pozbývá platnosti i) v Den konce platnosti Vyjádření, ii) změnou rozsahu Zájmového území či změnou Důvodu Vyjádření uvedeného v Žádosti a/nebo iii) jakýmkoliv porušením kterékoliv povinnosti stanovené Všeobecnými podmínkami ochrany SEK, to vše v závislosti na tom, která ze skutečností rozhodná pro pozbytí platnosti Vyjádření nastane nejdříve.

Společnost CETIN a.s. vydáním tohoto Vyjádření poskytla Žadateli pro Žadatelem určené a vyznačené Zájmové území veškeré informace o SEK dostupné společnosti CETIN a.s. ke dni podání Žádosti.

Ze strany společnosti CETIN a.s. může v některých případech docházet ke zpracování Vašich osobních údajů. Ke zpracování Vašich osobních údajů dochází vždy v souladu s platnými právními předpisy. Konkrétní zásady a podmínky zpracování osobních údajů společností CETIN a.s. jsou dostupné na stránce <https://www.cetin.cz/zasady-ochrany-osobnich-udaju>.

V případě dotazů k Vyjádření kontaktujte prosím asistenční linku 800 630 630.

Přílohami Vyjádření jsou:

- *Všeobecné podmínky ochrany SEK*
- *Informace k vytýčení SEK ve vlastnictví společnosti CETIN a.s.*
- *Situační výkres (obsahuje Zájmové území určené a vyznačené Žadatelem a výřezy účelové mapy SEK)*

Vyjádření vydala společnost **CETIN a.s.** dne: 21. 11. 2024.

CETIN a.s.
Českomoravská 2510/19, Libeň
190 00 Praha 9
DIČ: CZ04084063

102

Číslo jednací: 333670/24

Číslo žádosti: 0124 855 080

VŠEOBECNÉ PODMÍNKY OCHRANY SÍTĚ ELEKTRONICKÝCH KOMUNIKACÍ společnosti CETIN a.s.

1. PLATNOST VŠEOBECNÝCH PODMÍNEK

- i) Tyto Všeobecné podmínky ochrany sítě elektronických komunikací (dále jen „**VPOSEK**“) tvoří součást Vyjádření (jak je tento pojem definován níže v článku 2 VPOSEK).
- ii) V případě rozporu mezi Vyjádřením a těmito VPOSEK mají přednost ustanovení Vyjádření, pokud není těmito VPOSEK stanoveno jinak.

2. DEFINICE

Níže uvedené termíny, jsou-li použity v těchto VPOSEK a uvozeny velkým písmenem, mají následující význam:

„**CETIN**“ znamená CETIN a.s. se sídlem Českomoravská 2510/19, Libeň, 190 00 Praha 9, IČO: 04084063, zapsaná v obchodním rejstříku vedeném Městským soudem v Praze pod spz. B 20623;

„**Den**“ je kalendářní den;

„**Kabelovod**“ podzemní zařízení sestávající se z tělesa Kabelovodu a kabelových komor, sloužící k zatahování kabelů a ochranných trubek;

„**Občanský zákoník**“ znamená zákon č. 89/2012 Sb., občanský zákoník, ve znění pozdějších předpisů;

„**POS**“ je zaměstnanec společnosti CETIN, pověřený ochranou sítě, Jiří Volfšchutz, tel.: 720 944 739, e-mail: jiri.volfschutz@cetin.cz;

„**Pracovní den**“ znamená Den, který není v České republice dnem pracovního klidu nebo státem uznaným svátkem;

„**Příslušné požadavky**“ znamená jakýkoli a každý příslušný právní předpis, vč. technických norem, nebo normativní právní akt veřejné správy či samosprávy, nebo jakékoli rozhodnutí, povolení, souhlas nebo licenci, včetně podmínek, které s ním souvisí;

„**Překládka**“ je stavba spočívající ve změně trasy vedení SEK ve vlastnictví CETIN nebo přemístění zařízení SEK ve vlastnictví CETIN; Stavebník, který Překládku vyvolal, je dle ustanovení § 104 odst. 17 Zákona o elektronických komunikacích povinen uhradit společnosti CETIN veškeré náklady na nezbytné úpravy dotčeného úseku SEK, a to na úrovni stávajícího technického řešení;

„**SEK**“ je síť elektronických komunikací ve vlastnictví CETIN;

„**Stavba**“ je stavba a/nebo činnosti ve vztahu, k níž bylo vydáno Vyjádření, a je prováděna Stavebníkem a/nebo Žadatelem v souladu s Příslušnými požadavky, povolená příslušným správním rozhodnutím vydaným dle Stavebního zákona;

„**Stavebník**“ je osoba takto označená ve Vyjádření;

„**Stavební zákon**“ je zákon č. 283/2021 Sb., stavební zákon, ve znění pozdějších předpisů;

„**Vyjádření**“ je vyjádření o poloze sítě elektronických komunikací vydané společností CETIN dne 21. 11. 2024 pod č.j. 333670/24;

„**Zájmové území**“ je území označené Žadatelem a/nebo Stavebníkem v Žádosti;

„**Situační výkres**“ je výkres, který je přílohou Vyjádření a obsahuje Zájmové území určené a vyznačené Žadatelem v Žádosti a výřezy účelové mapy SEK;

„**Zákon o elektronických komunikacích**“ je zákon č. 127/2005 Sb., o elektronických komunikacích a o změně některých souvisejících zákonů, ve znění pozdějších předpisů;

„**Žadatel**“ je osoba takto označená ve Vyjádření.

„**Žádost**“ je žádost, kterou Žadatel a/nebo Stavebník požádal CETIN o vydání Vyjádření.

3. PLATNOST A ÚČINNOST VPOSEK

Tyto VPOSEK jsou platné a účinné dnem odeslání Vyjádření na i) adresu elektronické pošty Stavebníka a/nebo Žadatele uvedenou v Žádosti nebo ii) adresu pro doručení prostřednictvím poštovní přepravy uvedenou Stavebníkem a/nebo Žadatelem v Žádosti.

4. OBECNÁ PRÁVA A POVINNOSTI STAVEBNÍKA A/NEBO ŽADATELE

- (i) Stavebník, Žadatel je výslovně srozuměn s tím, že SEK je veřejně prospěšným zařízením, byla zřízena ve veřejném zájmu a je chráněna Příslušnými požadavky.
- (ii) SEK je chráněna ochranným pásmem, jehož rozsah je stanoven (a) ustanovením § 102 Zákona o elektronických komunikacích a/nebo (b) právními předpisy účinnými před Zákonem o elektronických komunikacích, není-li Příslušnými požadavky stanoveno jinak.
- (iii) Stavebník, Žadatel nebo jím pověřená třetí osoba, je povinen při provádění Stavby nebo jiných prací, při odstraňování havárií a projektování staveb, řídit se Příslušnými požadavky, správnou praxí v oboru stavebnictví a technologickými postupy a je povinen učinit veškerá nezbytná opatření vyžadovaná Příslušnými požadavky k ochraně SEK před poškozením. Povinnosti dle tohoto odstavce má Stavebník rovněž ve vztahu k SEK, které se nachází mimo Zájmové území.
- (iv) Při zjištění jakéhokoli rozporu mezi údaji v Situačním výkresu, který je přílohou Vyjádření a skutečným stavem, je Stavebník a/nebo Žadatel povinen bez zbytečného odkladu, nejpozději Den následující po zjištění takové skutečnosti, zjištěný rozpor oznámit POS.
- (v) Stavebník, Žadatel nebo jím pověřená třetí osoba, je povinen každé poškození či krádež SEK bezodkladně, nejpozději Den následující po zjištění takové skutečnosti, oznámit takovou skutečnost dohledovému centru společnosti CETIN na telefonní číslo +420 238 464 190.
- (vi) Bude-li Stavebník, Žadatel nebo jím pověřená třetí osoba na společnosti CETIN požadovat, aby se jako účastník správního řízení, pro jehož účely bylo toto Vyjádření vydáno, vzdala práva na odvolání proti rozhodnutí vydanému ve správním řízení, je oprávněn kontaktovat POS.

5. POVINNOSTI STAVEBNÍKA PŘI PŘÍPRAVĚ STAVBY

- (i) Při projektování Stavby je Stavebník povinen zajistit, aby projektová dokumentace Stavby (i) zohledňovala veškeré požadavky na ochranu SEK vyplývající z Příslušných požadavků, zejména ze Zákona o elektronických komunikacích a Stavebního zákona, (ii) respektovala správnou praxi v oboru stavebnictví a technologické postupy a (iii) umožňovala, aby i po provedení a umístění Stavby dle takové projektové dokumentace byla společnost CETIN, jako vlastník SEK schopna bez jakýchkoli omezení a překážek provozovat SEK, provádět údržbu a opravy SEK.
- (ii) Nebude-li možné projektovou dokumentaci zajistit některý, byť i jeden z požadavků dle předchozího odstavce (i) a/nebo umístění Stavby by mohlo způsobit, že nebude naplněn některý, byť i jeden z požadavků dle předchozího odstavce (i), vyvolá Stavebník Překládku.
- (iii) Při projektování Stavby, která se nachází nebo je u ní zamýšleno, že se bude nacházet v ochranném pásmu radiových tras společnosti CETIN a překračuje výšku 15 m nad zemským povrchem, a to včetně dočasných objektů zařízení staveniště (jeřáby, konstrukce, atd.) je Stavebník povinen písemně kontaktovat POS za účelem získání konkrétního stanoviska a podmínek k ochraně radiových tras společnosti CETIN a pro určení, zda Stavba vyvolá Překládku. Ochranné pásmo radiových tras v šíři 50m je zakresleno do situačního výkresu, který je součástí tohoto Vyjádření.

VŠEOBECNÉ PODMÍNKY OCHRANY SÍTĚ ELEKTRONICKÝCH KOMUNIKACÍ společnosti CETIN a.s.

Číslo jednací: 333670/24

Číslo žádosti: 0124 855 080

- (iv) Pokud se v Zájmovém území nachází podzemní silové vedení (NN) ve vlastnictví společnosti CETIN, je Stavebník povinen ve vztahu k projektové dokumentaci zajistit totéž, co je uvedeno pod písm (i) tohoto článku 5, přičemž platí, že Stavebník vyvolá Překládku v případech uvedených pod písm (ii) tohoto článku 5.
- (v) Stavebník je povinen při projektování Stavby, která je stavbou (a) zařízení silových elektrických sítí (VN, VVN a ZVVN) a/nebo (b) trakčních vedení, provést výpočet či posouzení rušivých vlivů na SEK, zpracovat ochranná opatření, to vše dle a v souladu s Příslušnými požadavky. Stavebník je povinen nejpozději třicet (30) Dnů před podáním žádosti o vydání příslušného správního rozhodnutí k umístění Stavby dle Stavebního zákona předat POS výpočet či posouzení rušivých vlivů na SEK a zpracovaná ochranná opatření.
- (vi) Je-li Stavba v souběhu s Kabelovodem, nebo Kabelovod kříží, je Stavebník povinen nejpozději ke Dni, ke kterému započne se zpracováním projektové dokumentace ke Stavbě, oznámit POS a zpracovat s POS (a) veškeré případy, kdy trajektorie podvrtní a protlaků budou vedeny ve vzdálenosti menší, než je 1,5 m od Kabelovodu a (b) jakékoliv výkopové práce, které budou nebo by mohly být vedeny v úrovni či pod úrovní Kabelovodu nebo kabelové komory.
- (vii) Je-li Stavba umístěna nebo má být umístěna v blízkosti Kabelovodu, ve vzdálenosti menší, než jsou 2 m nebo kříží-li Stavba Kabelovod ve vzdálenosti menší, než je 0,5 m nad nebo kdekoliv pod Kabelovodem, je Stavebník povinen předložit POS k posouzení zakreslení Stavby v příčných řezech, přičemž do příčného řezu je Stavebník rovněž povinen zakreslit profil kabelové komory.

6. POVINNOSTI STAVEBNÍKA PŘI PROVÁDĚNÍ STAVBY

- (i) Stavebník je před započítím jakýchkoliv zemních prací ve vztahu ke Stavbě povinen vytýčit trasu SEK na terénu dle Příslušných požadavků a dle Stavebního zákona. S vytýčenou trasou SEK je Stavebník povinen seznámit všechny osoby, které budou anebo by mohly zemní práce ve vztahu ke Stavbě provádět. V případě porušení této povinnosti bude Stavebník odpovědný společnosti CETIN za náklady a škody, které porušení této povinnosti společnosti CETIN vzniknou a je povinen je společnosti CETIN uhradit.
- (ii) Pět (5) Pracovních dní před započítím jakýchkoliv prací ve vztahu ke Stavbě je Stavebník povinen oznámit společnosti CETIN, že zahájí práce či činnosti ve vztahu ke Stavbě. Písemné oznámení dle předchozí věty zašle Stavebník na adresu elektronické pošty POS a bude obsahovat minimálně číslo jednací Vyjádření a kontaktní údaje Stavebníka.
- (iii) Stavebník je povinen zabezpečit a zajistit SEK proti mechanickému poškození, a to zpravidla dočasným umístěním silničních betonových panelů nad kabelovou trasou SEK. Do doby, než je zajištěna a zabezpečena ochrana SEK proti mechanickému poškození, není Stavebník oprávněn přejíždět vozidly nebo stavební mechanizací kabelovou trasu SEK. Při přepravě vysokých nákladů nebo při projíždění stroji, vozidly či mechanizací pod nadzemním vedením SEK je Stavebník povinen prověřit, zda výška nadzemního vedení SEK je dostatečná a umožňuje spolehlivý a bezpečný způsob přepravy nákladu či průjezdu strojů, vozidel či mechanizace.
- (iv) Při provádění zemních prací v blízkosti SEK je Stavebník povinen postupovat tak, aby nedošlo ke změně hloubky uložení nebo prostorového uspořádání SEK. V místech, kde SEK vystupuje ze země do budovy, rozváděče, na sloup apod. je Stavebník povinen vykonávat zemní práce se zvýšenou mírou opatrnosti, výkopové práce v blízkosti sloupů nadzemního vedení SEK je Stavebník povinen provádět v takové vzdálenosti od sloupu nadzemního vedení SEK,

kteřá je dostatečná k tomu, aby nedošlo nebo nemohlo dojít k narušení stability sloupu nadzemního vedení SEK. Stavebník je povinen zajistit, aby jakoukoliv jeho činností nedošlo bez souhlasu a vědomí společnosti CETIN (a) ke změně nivelety terénu, a/nebo (b) k výsadbě trvalých porostů, a/nebo (c) ke změně rozsahu a změně konstrukce zpevněných ploch. Pokud došlo k odkrytí SEK, je Stavebník povinen SEK po celou dobu odkrytí náležitě zabezpečit proti prověšení, poškození a odcizení.

- (v) Zjistí-li Stavebník kdykoliv během provádění prací ve vztahu ke Stavbě jakýkoliv rozpor mezi údaji v projektové dokumentaci a skutečností, je povinen bezodkladně přerušit práce a oznámit zjištěný rozpor na adresu elektronické pošty POS. Stavebník není oprávněn pokračovat v pracích ve vztahu ke Stavbě do doby, než získá písemný souhlas POS s pokračováním prací.
- (vi) Stavebník není bez předchozího písemného souhlasu společnosti CETIN oprávněn manipulovat s kryty kabelových komor, jakkoliv zakrývat vstupy do kabelových komor, a to ani dočasně, vstupovat do kabelových komor, jakkoliv manipulovat s případně odkrytými prvky SEK či s jakýmkoliv jiným zařízením se SEK souvisejícím. Rovněž bez předchozího písemného souhlasu společnosti CETIN není Stavebník oprávněn umístit nad trasou Kabelovodu jakoukoliv jinou síť technické infrastruktury v podélném směru.
- (vii) Byla-li v souladu s Vyjádřením a těmito VPOSEK odkryta SEK je Stavebník povinen tři (3) Pracovní dny před zakrytím SEK písemně oznámit POS zakrytí SEK a vyzvat ho ke kontrole před zakrytím. Oznámení Stavebníka dle předchozí věty musí obsahovat minimálně předpokládaný Den zakrytí, číslo jednací Vyjádření a kontaktní údaje Stavebníka. Stavebník není oprávněn provést zakrytí do doby, než získá písemný souhlas POS se zakrytím.

7. ROZHODNÉ PRÁVO

Vyjádření a VPOSEK se řídí českým právem, zejména Občanským zákoníkem, Zákonem o elektronických komunikacích a Stavebním zákonem. Veškeré spory z Vyjádření či VPOSEK vyplývající budou s konečnou platností řešeny u příslušného soudu České republiky.

8. PÍSEMNÝ STYK

Písemným stykem či pojmem „písemně“ se pro účely Vyjádření a VPOSEK rozumí předání zpráv jedním z těchto způsobů:

- v listinné podobě;
- e-mailovou zprávou se zaručeným elektronickým podpisem dle zák. č. 227/2000 Sb., o elektronickém podpisu a o změně některých dalších zákonů (zákon o elektronickém podpisu), ve znění pozdějších předpisů;

9. ZÁVĚREČNÁ USTANOVENÍ

- (i) Stavebník, Žadatel nebo jím pověřená třetí osoba je počínaje Dnem převzetí Vyjádření povinen užít informace a data uvedená ve Vyjádření pouze a výhradně k účelu, pro který mu byla tato poskytnuta. Stavebník, Žadatel nebo jím pověřená třetí osoba není oprávněn informace a data rozmnožovat, rozšiřovat, pronajímat, půjčovat či jinak umožnit jejich užívání třetí osobou bez předchozího písemného souhlasu společnosti CETIN.
- (ii) Pro případ porušení kterékoliv z povinností Stavebníka, Žadatele nebo jím pověřené třetí osoby, založené Vyjádřením /nebo těmito VPOSEK je Stavebník, Žadatel či jím pověřená třetí osoba odpovědný za veškeré náklady a škody, které společnosti CETIN vzniknou porušením povinností Stavebníka, Žadatele nebo jím pověřené třetí osoby.



Číslo jednací: 333670/24

Číslo žádosti: 0124 855 080

Informace k vytyčení *SEK*

V případě požadavku na vytyčení *PVSEK* společnosti *CETIN a.s.* se, prosím, obraťte na společnosti uvedené níže.

CETIN a.s. - středisko Morava jih

se sídlem: Českomoravská 2510/19, Libeň, 190 00 Praha 9
IČ: 04084063 DIČ: CZ04084063
kontakt: tel: 238461858 obslužná doba po-pa 8 - 14 hod

TEMO-TELEKOMUNIKACE, a.s. - výhradní dodavatel společnosti CETIN a.s.

se sídlem: U Záběhlického zámku 233/15, 106 00 Praha 10
IČ: 25740253 DIČ: CZ25740253
kontakt: Pavel Drdla, mobil: 725871746, e-mail: pavel.drdla@temo.cz
Klíma Jiří, mobil: 602450093, e-mail: jiri.klima@temo.cz

CONTENT, s.r.o.

se sídlem: Karlov 1246, 594 01 Velké Meziříčí, pobočka: Okružní 28/18, 591 01 Žďár nad Sázavou
IČ: 63492164 DIČ: CZ63492164
kontakt: Martin Kalina, tel/fax: 566521721, mobil: 777702117, e-mail: kalina@content-vm.cz,
vytycenisiti@seznam.cz

ELTER, s.r.o.

se sídlem: Straněnská 1149, 539 01 Hlinsko
IČ: 49814419 DIČ: CZ49814419
kontakt: tel.: 469312100, mobil: 731115925, e-mail: elter.hlinsko@xaz.cz
Havel Stanislav, mobil: 736778264, Chadima Zdeněk, mobil: 731115933

GIS-STAVINVEX, a.s.

se sídlem: Pražská 1156, Pelhřimov
IČ: 25163558 DIČ: CZ25163558
kontakt: Petr Novák, mobil: 737 286 334, tel/fax: 596 541 102, e-mail: ostrava@gis-stavinvox.cz

Chadima Zdeněk

se sídlem: Máchova 257, 539 73 Skuteč
IČ: 01222163 DIČ:
kontakt: Zdeněk Chadima, tel: 731115933, e-mail: z.chadima@tiscali.cz

Josef Joura

se sídlem: Okřešice 53, okres Třebíč, 674 01
IČ: 88282091 DIČ: CZ6312180820
kontakt: Josef Joura, mobil: 602578674, e-mail: josefjoura@seznam.cz

Karel Horský

se sídlem: Poličská 877/36, 568 02 Svitavy - Předměstí
IČ: 01377841 DIČ:
kontakt: Karel Horský, mobil: 602 483 023, e-mail: k.horsky.sy@gmail.com

K+K ELTEC, s.r.o.

se sídlem: Smetanova 997, 517 41 Kostelec nad Orlicí
IČ: 25277308 DIČ: CZ25277308
kontakt: Radovan Krsek, mobil: 603486395, e-mail: krsek@eltec.cz



Číslo jednací: 333670/24

Číslo žádosti: 0124 855 080

PELMONT s.r.o

se sídlem: Vlášnická 1111, 393 01 Pelhřimov

IČ: 25172786

DIČ: CZ25172786

kontakt: Karel Pichl, tel.: 565325325, fax: 565333565, mobil: 602227227, e-mail: pelmont@pelmont.cz

Radim Zabloudil

se sídlem: Tábor 2356/28a, 602 00 Brno - Žabovřesky

IČ: 74899589

DIČ: CZ6210151585

kontakt: Radim Zabloudil, mobil: 602760276, e-mail: radim.zabloudil@seznam.cz

TEMO-TELEKOMUNIKACE, a.s. - výhradní dodavatel společnosti CETIN a.s.

se sídlem: pracoviště Žižkova 832, 580 01 Havlíčkův Brod

IČ: 25740253

DIČ: CZ25740253

kontakt: Jan Dostál, mobil: 602482982, e-mail: jan.dostal@temo.cz

SETO spol. s r.o.

se sídlem: Hradecká 17/IV, 380 01 Dačice

IČ: 46683461

DIČ: CZ46683461

kontakt: Ondřej Lička, mobil: 720978725, email: vytycovani@seto.cz

TELEPROG s.r.o.,

se sídlem: Znojemská 4665/78a, 586 01 Jihlava

IČ: 60721197

DIČ: CZ60721197

kontakt: Luboš Štěpnička, tel.: 567322089, fax: 567161319, mobil: 602782898, e-mail: stepnicka@teleprog.cz

Zbyněk Kazda

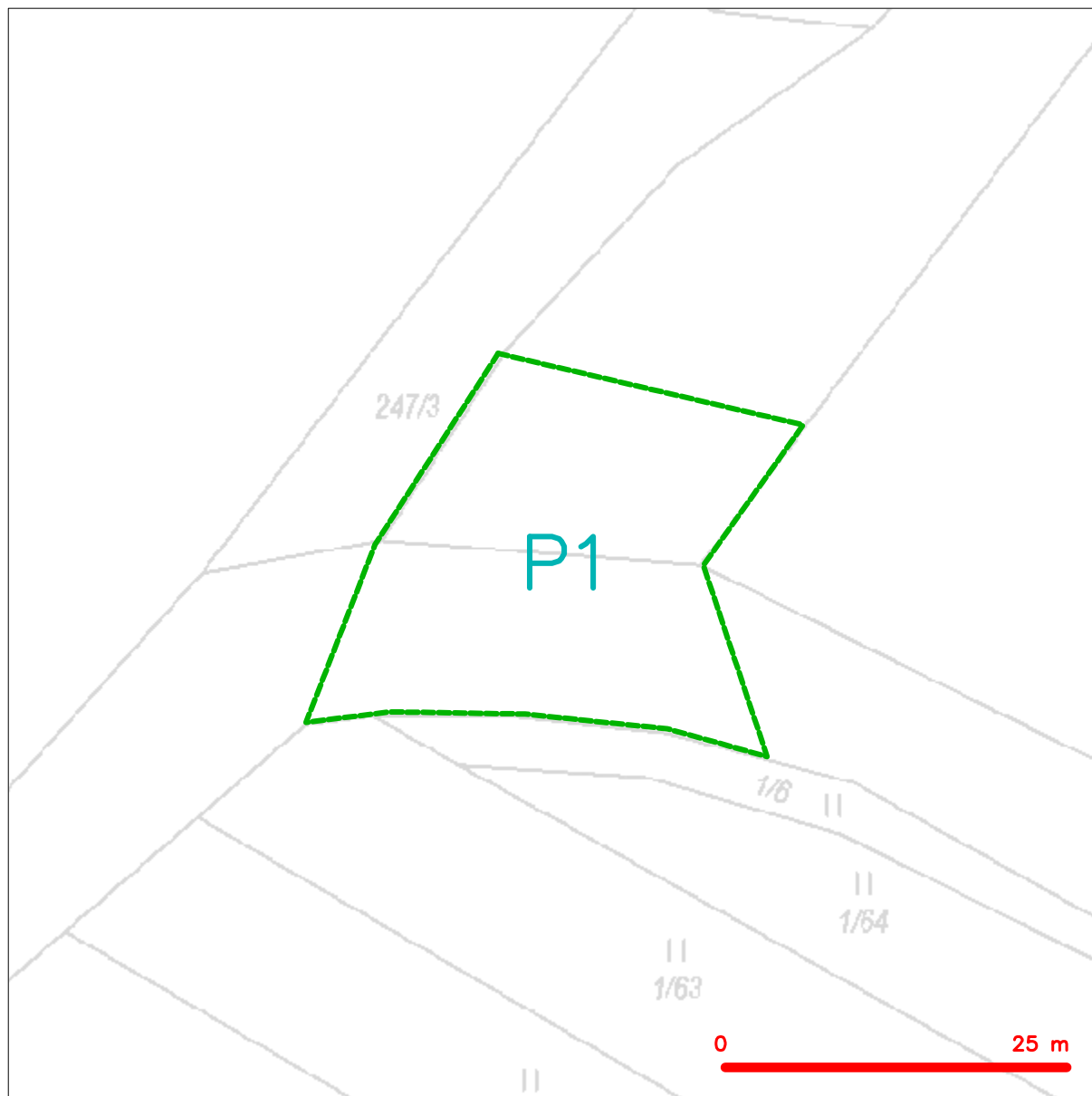
se sídlem: Hornoměstská 1711/4, 594 01 Velké Meziříčí

IČ: 01657917

DIČ:

kontakt: Zbyněk Kazda, mobil: 775940694, email: kazda@vytyceni.cz

SITUAČNÍ VÝKRES - ZÁJMOVÉ ÚZEMÍ



LEGENDA

----- hranice zájmového území k vyjádření


CETIN a.s.
Českomoravská 2510/19, Libeň
190 00 Praha 9
DIČ: CZ04084063
102

SITUAČNÍ VÝKRES - POLYGON 1



LEGENDA

- hranice zájmového území k vyjádření
- NN přípojka, území s NN přípojkou CETIN
- zaměřený průběh metalického kabelu
- zaměřený průběh optického kabelu, HDPE trubky nebo souběh optického a metalického kabelu
- nezaměřený průběh metalického kabelu
- nadzemní sítě cizí

- nezaměřený průběh optického kabelu, HDPE trubky nebo souběh optického a metalického kabelu
- radiové sítě, ochranné pásmo radiové sítě
- nadzemní sítě
- neprovozované sítě
- podzemní sítě cizí
- síť s NN
- kolektor, kabelovod



EG.D, a.s., Lidická 1873/36, Černá Pole, 602 00 Brno

Projekční kancelář PRIS spol. s r.o.
Ing. Jana Kovářová
Osová 717/20
62500 Brno

Pelhřimov, 16.12.2024

Vyjádření k žádosti o souhlas se stavbou a činností v ochranném pásmu zařízení distribuční soustavy (elektrická síť) ve vlastnictví EG.D, a.s.

Toto vyjádření slouží pro potřeby řádného umístění, výstavby a užívání stavby a je vyjádřením pro řízení o povolení záměru.

Předložili jste nám žádost o vyjádření ke stavbě a činnosti v ochranném pásmu:

Nadzemní vedení VN

Název stavby: II/132 Horní Ves, most ev.č. 132-006

Místo stavby: KÚ Horní Ves (644552), žadatelem vyznačené
zájmové území

Souhlasíme s provedením výše uvedené akce v ochranném pásmu zařízení distribuční soustavy při splnění těchto podmínek:

1. Nesmí dojít ke zvýšení terénu. Venkovní vedení VN musí mít minimální vzdálenost k zemi (k finálnímu upravenému terénu) 6 m. Dále nesmí dojít k narušení stability podpěrných bodů VN.
2. V ochranných pásmech (dále jen OP) zařízení distribuční soustavy budou při realizaci stavby/činnosti dle uděleného souhlasu dodrženy podmínky dle § 46 odst. 8 zákona č. 458/2000 Sb., energetický zákon, v platném znění, kde se konstatuje, že v OP těchto zařízení je zakázáno pod písmeny:
 - c) provádět činnosti, které by mohly ohrozit spolehlivost a bezpečnost provozu těchto zařízení nebo ohrozit život, zdraví či majetek osob
 - d) provádět činnosti, které by znemožňovaly nebo podstatně znesnadňovaly přístup k těmto zařízením.
3. Zakreslení trasy nadzemního i podzemního vedení, vyskytujícího se v zájmovém území, do všech vyhotovení prováděcí dokumentace a jeho

EG.D, a.s.

Správa sítě Čechy jih
U Elektrárny 226
393 01 Pelhřimov
www.egd.cz

David Hodač
T +420-56531-4413
david.hodac@egd.cz

Naše značka
D25589-27141154

Sídlo společnosti:
Lidická 1873/36
Černá Pole
602 00 Brno
Společnost je zapsána
v Obchodním rejstříku
vedeném Krajským soudem
v Brně, v oddílu B, vložce 8477
IČ: 280 85 400
DIČ: CZ28085400



vyznačení dobře viditelným způsobem přímo v terénu. Jedná se zejména o místa křížení či souběhu trasy vedení s trasou pohybu mechanizace, s trasou vedení výkopů a podobně tak, aby pracující na staveništi byli o hranicích ochranného pásma trvale informováni.

4. Objednání přesného vytyčení distribuční sítě (trasy kabelu) v terénu, a to nejméně 14 dnů před zahájením prací v blízkosti podzemního kabelového vedení. V případě, že nebude možné trasu kabelu bezpečně určit pomocí vytyčovacího zařízení, je investor zemních prací povinen pro jednoznačné stanovení jeho polohy provést na určených místech a v nezbytném rozsahu ruční odkrytí kabelu podle pokynů technika EG.D, a.s. (dále jen EGD). **Vytyčení kabelů VN, NN zajistí Jaromír Kubů, tel.: 56531-4420, mail: jaromir.kubu@egd.cz.**
5. Provádění zemních prací v ochranném pásmu kabelového vedení výhradně klasickým ručním náradím bez použití jakýchkoli mechanismů s nejvyšší opatrností, nebude-li provozovatelem zařízení stanoveno jinak.
6. Vhodné zabezpečení obnaženého kabelu (podložení, vyvěšení, ...), aby nedošlo k jeho poškození poruchou nebo nepovolanou osobou a označení výstražnými tabulkami bude provedeno podle pokynů technika EGD. Další podmínky pro zabezpečení našeho zařízení si vyhrazujeme při vytyčení nebo po jeho odkrytí.
7. Vyřešení způsobu provedení souběhů a křížení výše zmíněné akce s rozvodným zařízením musí odpovídat příslušným ČSN.
8. Přizvání technika EGD ke kontrole křížovatek a souběhů před záhozem výkopu. O kontrole bude proveden zápis do montážního nebo stavebního deníku. Při nedodržení této podmínky budou poruchy, vzniklé na zařízení, odstraňovány na náklady investora stavby.
9. Po dokončení musí stavba z pohledu ochrany před provozními a poruchovými vlivy distribuční soustavy odpovídat příslušným normám, zejména PNE 33 3301, PNE 33 3302, PNE 34 1050, ČSN EN 50 341-1, PNE 33 0000-1, ČSN EN 50 522, ČSN EN 61 936-1, ČSN 73 6005.
10. Po dokončení stavby připomínáme, že v OP distribučního zařízení je dále zakázáno:
 - a) zřizovat bez souhlasu vlastníka těchto zařízení stavby či umisťovat konstrukce a jiná podobná zařízení, jakož i uskladňovat hořlavé a výbušné látky
 - b) provádět bez souhlasu jeho vlastníka zemní práce
 - c) u nadzemního vedení nechávat růst porosty nad výšku 3 m
 - d) u podzemního vedení vysazovat trvalé porosty a přejíždět vedení bez ochranných prvků mechanizmy o celkové hmotnosti nad 6 t.
11. V projektové dokumentaci a při stavbě budou respektovány podmínky uvedené ve sdělení č. 26288673, k existenci zařízení distribuční soustavy ve vlastnictví a provozování EGD a k podmínkám činnosti v jeho blízkosti, s platností do 22.01.2026.



12. Veškerá stavební činnost v OP distribučního a sdělovacího zařízení bude před jejím zahájením konzultována s příslušným správcem zařízení (kontakty na správce zařízení jsou uvedeny v závěru tohoto vyjádření), který stanoví bezpečnostní opatření pro práce v OP příslušného rozvodného zařízení dle platné ČSN EN 50 110-1.
13. Veškeré práce s mechanizací, jejichž části se za provozu mohou přiblížit k vodičům v OP nadzemního vedení 22 kV a výkopové práce v OP podzemního vedení 22 kV, je nutno provádět za beznapěťového stavu vedení a vypnutí objednejte nejméně 25 kalendářních dnů předem. Práce s mechanizací v OP vedení 110 kV je nutno provádět za beznapěťového stavu vedení a vypnutí objednejte nejpozději do 10. dne předchozího měsíce.
14. Dovolujeme si také upozornit, že investor stavby hradí náklady na dodatečné úpravy stávajícího zařízení distribuční soustavy, které jsou vyvolané stavbou. Jedná se např. o ochranu podzemního vedení přiložením dodatečné chráničky v místě vjezdů apod.

Kontakty provozovatelů zařízení:

Provozovatel VN, NN:

David Kubů, tel.: 56531-4432, mail: david.kubu@egd.cz

V případě nedodržení podmínek, stanovených v tomto vyjádření, nedodržení vzdáleností a dalších ustanovení souvisejících norem a právních předpisů, v platném znění, nesouhlasíme po ukončení stavby s její kolaudací; v krajním případě může takové nedodržení vést až k nařízení odstranění stavby

S přátelským pozdravem

EG.D, a.s.

 **eg.d**
EG.D, a.s.
Lidická 1873/36, Černá Pole, 602 00 Brno

001



Záznam z výrobního výboru

konaného dne 26. února 2024 na KSÚSV v Jihlavě, v 10:30
na akci

II/132 Horní Ves, most ev.č. 132-006

Přítomni: viz prezenční listina

Bylo projednáno:

- 1.) Stávající most je tvořen kamennou klenbou z roku 1830 se světlostí cca 3,40. Klenba je bez stálého průtoku, prostor pod mostem je neudržovaný a slouží jako skládka. Dle prohlídky na místě pravděpodobně v minulosti sloužil pro převedení náhonu, po kterém jsou patrně zbytky před mostem vpravo.
- 2.) Sousední nově postavený most 132-007 převede s rezervou Q100, jejíž výška je výrazně pod úrovní terénu pod naším mostem. Most tedy nemůže sloužit ani jako inundační.
- 3.) Bylo dohodnuto, že most se zruší a nahradí se propustkem. Do otvoru se vloží trubka DN 600, obě čela se provedou svahová. Prostor mezi trubkou a klenbou se vyplní zálivkovým materiálem (popílkem betonem).
- 4.) Zruší se stávající poprsní zídky, římsy a zábradlí.
- 5.) Do vozovky nebude zasahováno.
- 6.) Práce budou prováděny za částečné uzavírky (obousměrný provoz jedním pruhem na semaforech).
- 7.) Neměl by být trvalý zásah do soukromých pozemků.
- 8.) Kácení nebude nutné.
- 9.) Zásah do inženýrských sítí nebude.
- 10.) Zkoušky PAU jsou objednány.

Zapsal:

Ing. Martin Řehulka
projekční kancelář PRIS spol. s r.o.






PREZENČNÍ LISTINA

III/132 Horní Ves, most ev.č. 132-006

akce:

datum: 26.02.2024 v 10:30

místo: KSUS Vysočina

organizace	jméno-čitelně	telefon	e-mail	podpis	souhlas*
Projekční kancelář PRIS spol. s r.o.	Ing. Martin Řehulka	602 470 109	martin.rehulka@pris.cz		ANO / NE
KSUSV	VOJTECHOVÁ MARCELA	431 648 959	VOJTECHOVA.M@KSUSV.CZ		ANO / NE
KSUSV	REICHOVÁ IVA	439 381 256	IVA.REICHOVA@KSUSV.CZ		ANO / NE
KSUSV	Kačimířec, Marcela	737 265 114	kačimirec.m@ksusv.cz		ANO / NE
KSUSV	PAUZAR Martin	604 267 315	martin.pauzar@ksusv.cz		ANO / NE
					ANO / NE
					ANO / NE
					ANO / NE
					ANO / NE
					ANO / NE
					ANO / NE
					ANO / NE
					ANO / NE
					ANO / NE

*souhlas (nehodící škrtněte)
ANO - účastník jednání souhlasí s rozesláním kontaktních údajů v příloze Záznamu jednání
NE - účastník jednání nesouhlasí s rozesláním kontaktních údajů v příloze Záznamu jednání

Záznam z TDK na projekt DUSP
konaného dne 8. ledna 2024 na KSÚSV v Jihlavě, v 9:00
na akci
II/132 Horní Ves, most ev.č. 132-006

Přítomni: viz prezenční listina

Bylo projednáno:

- 1.) Projektant seznámil přítomné se stavem projednávání dokumentace. Bylo požádáno o JES – pro tuto žádost je potřebné vyjádření KÚ k NATURA. Součástí JES bude vynětí ze ZPF a nakládání s odpady.
- 2.) Projektant uvede do souhrnné technické zprávy informace k nakládání s odpady – právní předpisy, bilance odpadů (zatím jsou uvedené v příloze odpady).
- 3.) Technologie montáže trub bude součástí dokumentace ve stupni PDPS. Proběhla diskuse k možnosti použití trub z jiného materiálu – plastových nebo z vlnitého plechu. Kvůli malé výšce nadnásypu by nebyla zaručena dostatečná únosnost profilu. Projektant proto doporučuje použít betonové bezhrdlové trouby.
- 4.) Do rozpočtu bude přidána položka na případné bourání betonových konstrukcí ve dně a položka na komunální odpad – vše se souhlasem objednatele.

Zapsala:





Ing. Magda Zdražilová
projekční kancelář PRIS spol. s r.o.

PREZENČNÍ LISTINA

akce: 11/132 Horní Ves, most ev.č. 132-006

datum: 8.1. 2025

místo: KSÚSV Jihlava

organizace	jméno-číslo	telefon	e-mail	podpis	souhlas*
Projekční kancelář PRIS spol. s r.o.	Ing. Martin Řehulka	602 470 109	martin.rehulka@pris.cz		ANO / NE
-V-	Ing. Dagda Zelená	734 248 809	zdvozilova@pris.cz		ANO / NE
KSÚSV p.o.	Ing. Manka Smerečková	439 685 846	smereckova.m@ksusv.cz		ANO / NE
KSÚSV, p.o., R	Ing. Václav Vírku	604 22 55 83	jaroslb.jirba@ksusv.cz		ANO / NE
					ANO / NE
					ANO / NE
					ANO / NE
					ANO / NE
					ANO / NE
					ANO / NE
					ANO / NE
					ANO / NE
					ANO / NE
					ANO / NE
					ANO / NE
					ANO / NE
					ANO / NE
					ANO / NE

*souhlas (nebohdi škrměte)
 ANO - účastník jednání souhlasí s rozesláním kontaktních údajů v příloze Záznamu jednání
 NE - účastník jednání nesouhlasí s rozesláním kontaktních údajů v příloze Záznamu jednání

Záznam z TDK na projekt DUSP

konaného dne 19. února 2025 přes videokonferenci Webex, v 9:00

na akci


II/132 Horní Ves, most ev.č. 132-006

Přítomni: viz prezenční listina

Bylo projednáno:

- 1.) Projektant předložil dokumentaci ve stupni PDPS se zapracovanými připomínkami. K dokumentaci PDPS nebyly připomínky.
- 2.) Projektant předložil posudek z hlediska dotčení vydry říční, který byl proveden na základě výzvy KÚ Kraje Vysočina, Odboru životního prostředí a zemědělství. Z posudku plyne, že vydry most ev. č. 132-006 nevyužívají. Vydry se pohybují po potoce Jihlava a k překonání silnice č. II/132 využívají průchozí most č. 132-007. Uvedený posudek bude zaslán na KÚ Kraje Vysočina jako doplnění žádosti o JES.
- 3.) Podle vyjádření oddělení silničního hospodářství Městského úřadu Pelhřimov lze tento záměr provést v rámci souvislé údržby komunikací dle §15 vyhlášky 104/1997 Sb., kterou se provádí zákon o pozemních komunikacích, která nevyžaduje stavební povolení. Do dokumentace budou doloženy doklady s vyjádřeními všech dotčených – vlastníků sítí, orgánů státní správy apod.
- 4.) K dokumentaci byl doložen plán BOZP.
- 5.) Pro projekt byly provedeny veškeré průzkumy, které jsou pro návrh konkrétního technického řešení nutné. Kromě průzkumu vozovky byly v předpolí klenby provedeny sondy IGP, které ověřily stav podloží v mostním otvoru pro uložení potrubí. Bude doplněno do PDPS.
- 6.) Stávající klenba po osazení betonové trouby již nebude mít nosnou funkci. Její degradace průsaky, které vedou k postupnému zhoršení jejího stavu, nebudou mít již žádný vliv.

Zapsala:



Ing. Magda Zdražilová





projekční kancelář PRIS spol. s r.o.

PREZENČNÍ LISTINA

akce: III/132 Horní Ves, most ev.č. 132-006

datum: 17.2.2025 - středa v 9:00 hod

místo: videokonference Webex

organizace	jméno-číslo	telefon	e-mail	podpis	souhlas*
Projekční kancelář PRIS spol. s r.o.	Ing. Magda Zdražilová	734 248 809	magda.zdrazilova@pris.cz		ANO / NE
KSUSV P.O.	ING. MARIE SMERKOVSKÁ	737 681 846	smerekovska.m@ksusv.cz		ANO / NE
KSUSV, p.o., R	ing. JAROSLAV VÍRKŮ	604 22 55 83	jaroslav.virku@ksusv.cz		ANO / NE
KSUSV P.O.	MARCELA VOJTECHOVÁ	731 048 759	vojtechova.m@ksusv.cz		ANO / NE
					ANO / NE
					ANO / NE
					ANO / NE
					ANO / NE
					ANO / NE
					ANO / NE
					ANO / NE
					ANO / NE
					ANO / NE

*souhlas (nehodící škrtněte)
 ANO - účastník jednání s rozesláním kontaktních údajů v příloze Záznamu jednání
 NE - účastník jednání nesouhlasí s rozesláním kontaktních údajů v příloze Záznamu jednání